



CONCELLO DE VIGO

Expte. 1854/1102

ACTA DA XUNTA DE GOBERNO LOCAL
Sesión do 25 de FEBREIRO de 2025

ASISTENTES:

Membros :

D. Abel Caballero Álvarez
D. Francisco Javier Pardo Espiñeira
D^a M^a José Caride Estévez
D. Angel Rivas González
D^a Yolanda Aguiar Castro
D^a Patricia Rodríguez Calviño

NON ASISTEN:

D^a M^a Carmen Silva Rego
D^a Elena Espinosa Mangana
D^a. Ana M.^a Mejías Sacaluga
D. Jaime Aneiros Pereira

Na Casa do Concello de Vigo, ás trece horas e corenta e cinco minutos do día vinte e cinco de febreiro de dous mil vinte e cinco e baixo a presidencia do Excmo. Sr. alcalde, Sr. Caballero Álvarez, coa asistencia dos concelleiros/as anteriormente citados, actuando como Secretaria a concelleira, Sra. Rodríguez Calviño, constitúese a Xunta de Goberno Local desta Corporación co obxecto de realizar sesión EXTRAORDINARIA E URXENTE de acordo coa orde do día remitida a tódolos membros coa antelación legal precisa.

Están tamén presentes por invitación, a secretaria de Goberno local, Sra. Gallardo Fariña.

A Xunta de Goberno Local adopta os seguintes acordos:

1(131).- RATIFICACIÓN DA URXENCIA.

A Xunta de Goberno local ratifica a urxencia da sesión segundo consta nas dilixencias dos servizos incorporadas nos expedientes que se someten a aprobación na presente sesión.

Antes do tratamento dos asuntos para a súa aprobación, os membros da Xunta de Goberno Local presentes manifestan non estar incurso en causa de incompatibilidade ni conflito de intereses, nos termos establecidos no modelo aprobado para a Xunta de Goberno Local por Resolución da Concellería Delegada de Xestión Municipal de data 24.02.2021, e de conformidade co Plan de Integridade na Contratación, aprobado pola Xunta de Goberno Local en data 12.12.2020, e o seu Desenvolvemento Operativo aprobado por resolución da Concellería Delegada de Xestión Municipal de data 17.12.2019.

2(132).- PARTICIPACIÓN DO CONCELLO DE VIGO Á CONVOCATORIA PARA A ASIGNACIÓN DUNHA SENDA FINANCEIRA FEDER A PLANS DE ACTUACIÓN INTEGRADOS DE ENTIDADES LOCAIS, NON MARCO DO DESENVOLVEMENTO URBANO SUSTENTABLE, CON CARGO AO FONDO EUROPEO DE DESENVOLVEMENTO REXIONAL: PROGRAMACIÓN 2021-2027. EXPTE. 2247/441.

Visto o informe de fiscalización do 25/02/2025, sométese a aprobación o informe-proposta da mesma data, asinado pola enxeñeira Industrial, o xefe da Área de Investimento, o xefe de Área de Servizos Xerais, o xefe do Servizo Xurídico da Área de Servizos Xerais e conformado polo concelleiro da Área de Goberno de Fomento, Servizos e Deporte e pola concelleira da Área de Goberno de Fondos Europeos, Medio Ambiente, Educación e Normalización Lingüística, que di o seguinte:

I.- ANTECEDENTES :

1.- Con data do 7 de outubro de 2024 o BOE publica a Orde HAC/1072/2024, do 2 de outubro, pola que se aproban as bases reguladoras para a asignación de senda financeira FEDER a Plans de actuación integrados de entidades locais, no marco do Desenvolvemento Urbano Sostible, con cargo ao Fondo Europeo de Desenvolvemento Rexional no periodo de programación 2021-2027.

No marco da política de cohesión do período de programación 2021-2027, esta orde de bases e a futura convocatoria veñen dar continuidade á experiencia en programas como a Iniciativa Comunitaria Urban, a Iniciativa Urbana, ou as Estratexias de Desenvolvemento Urbano Sostible e Integrado (EDUSI). Estes programas xeraron xa non só unha rede de infraestruturas locais que melloraron a vida da súa cidadanía, senón que tamén supuxeron o xerme dunha dinámica de planificación estratéxica das políticas públicas urbanas que, reforzada coa aprobación, dentro do marco internacional, da Axenda Urbana Española, redundou na mellor capacidade de deseño a longo prazo das cidades, fomentando a participación cidadá nos proxectos do seu contorno máis inmediato.

Neste contexto, a convocatoria de fondos que se fundamentará nesta orde reforzará a coherencia entre as políticas urbanas e territoriais e o financiamento previsto para poñelas en marcha, co obxectivo común de conseguir un desenvolvemento urbano máis sustentable ambientalmente, cohesionado socialmente e competitivo economicamente, e garantindo un impacto real na calidade de vida dos cidadáns.

A Administración xeral do Estado, a través da Dirección Xeral de Fondos Europeos do Ministerio de Facenda, e en xestión conxunta deste centro e a



CONCELLO DE VIGO

Expte. 1854/1102

Dirección Xeral de Cooperación Autonómica e Local, pretende canalizar por medio desta convocatoria a dotación (1.818.897.918,39 euros) de axuda do Fondo Europeo de Desenvolvemento Rexional (FEDER) asignada no período 2021-2027 á prioridade 2C, enmarcada no Obxectivo Político 2 (unha Europa máis verde), e ao Obxectivo Específico 5.1 que, dentro do Obxectivo Político 5 (unha Europa máis próxima aos seus cidadáns), pretende promover nas zonas urbanas un desenvolvemento social, económico e ambiental integrado e inclusivo, a cultura, o patrimonio natural, o turismo sustentable e a seguridade

2.- Con data do 23 de decembro de 2024 a Dirección Xeral Desenvolvemento Urbano De Fondos Europeos resolve a aprobación da convocatoria para a asignación de senda financeira FEDER a Plans de Actuación Integrados de entidades locais, no marco do desenvolvemento urbano sustentable, con cargo ao Fondo Europeo de Desenvolvemento Rexional no operado de programación 2021-2027.

3.- Con data do 30 de decembro de 2024 o BOE publica o extracto da resolución do 23 de decembro de 2024 da Dirección Xeral de Fondos Europeos pola que se aproba a convocatoria para a asignación de senda financeira FEDER a Plans de Actuación Integrados de entidades locais, no marco do desenvolvemento urbano sustentable, con cargo ao Fondo Europeo de Desenvolvemento Rexional no decreto de programación 2021-2027.

4.- Con data do 19 de febreiro de 2025 o Concelleiro de Área de Goberno de Fomento, Servizos e deportes resolveu iniciar o expediente conducente á preparación da documentación técnica necesaria para o desenvolvemento dun Plan de actuación integrado ou documento equivalente co que posteriormente se concorrerá á convocatoria para a asignación de senda financeira FEDER a plans de actuación integrados de entidades locais, no marco do Desenvolvemento Urbano Sostible, con cargo ao Fondo Europeo de Desenvolvemento Rexional no período de programación 2021-2027.

II.- CONDICIÓN XERAIS DA CONVOCATORIA:

a) Obxecto e finalidade:

Estas axudas teñen por obxecto a asignación de senda financeira FEDER aos plans de actuación integrados seleccionados no marco do desenvolvemento urbano sustentable, materializando as previsións de financiamento programadas na prioridade 2c e o Obxectivo Específico 5.1. do Programa Plurirexional de España (en diante POPE).

Baixo o marco dos regulamentos da Unión Europea, a finalidade é o financiamento dos plans de actuación integrados seleccionados que promovan o desenvolvemento sustentable desde a tripla perspectiva ambiental, económica e social e redunden nunha mellor calidade de vida para a cidadanía.

O apoio ao desenvolvemento urbano sustentable farase a través da elaboración de plans de actuación integrados que se deberán enmarcar nun documento estratéxico máis amplo concibido como unha Estratexia de Desenvolvemento Integrado Local (EDIL) que promova a transformación da realidade urbana do ámbito ao cal se circunscriba, de conformidade co establecido polos termos do artigo 29 do Regulamento (UE) 2021/1060, de disposicións comúns.

Sobre este documento de carácter estratéxico configuraranse os plans de actuación integrados como mecanismo para a consecución de obxectivos estratéxicos.

Terán a consideración de EDIL, para os efectos deste artigo, todas as axendas Urbanas e/ou Plans de Acción Local desenvolvidos baixo a metodoloxía da Axenda Urbana Española..

Así mesmo, terán tamén esta consideración outros documentos de planificación estratéxica territorial e/ou urbana que, cunha perspectiva transversal e integrada, dean cobertura á zona xeográfica onde se prevé implementar o Plan de Actuación Integrado para o que se solicita financiamento.

En todo caso, esta Estratexia debe cumprir os requisitos do artigo 29 do Regulamento (UE) 2021/1060, de disposicións comúns, así como o anexo II desta orde.

b) O Plan de Acción da Axenda Urbana do Concello de Vigo:

O Plan de Acción da Axenda Urbana de Vigo baséase na experiencia adquirida nos procesos de reflexión estratéxica desenvolvidos nos últimos anos polo Concello de Vigo, que acolle un grupo de traballo interno formado por representantes de cada área de servizo. O plan de acción estrutúrase arredor dos 10 obxectivos estratéxicos incluídos na Axenda Urbana Española e os seus respectivos obxectivos específicos.

Á vista destes antecedentes, así como da obriga do Concello de Vigo de desenvolver o proxecto presentado para a implantación do plan de actuación de Axenda Urbana no Concello de Vigo, e co obxecto de avanzar no desenvolvemento deste proxecto, foi proposta por resolución do Concelleiro



CONCELLO DE VIGO

Expte. 1854/1102

Delegado da Área de Contratación, Patrimonio e Xestión Municipal, no ámbito da súa competencia "Impulsar e coordinar actuacións municipais para o cumprimento dos ODS dentro da Axenda 2030", así como a específica en relación coa coordinación e dirección executiva do Proxecto Piloto de Execución do Plan de Acción da Axenda Urbana de Vigo, a constitución da "Comisión Técnica "Axenda Urbana de Vigo" proposta no proxecto organizativo presentado para o desenvolvemento do "Piloto para a implementación do plan de acción da Axenda Urbana do Concello de Vigo".

Para o desenvolvemento do plan de actuación do Concello de Vigo, e seguindo a metodoloxía e ferramenta recomendada pola AUE, as diferentes áreas de servizo do Concello de Vigo incorporaron as medidas e propostas existentes, en execución e previstas de cada área de servizo. que, polo seu aliñamento co marco estratéxico da AUE e os problemas e desafíos estratéxicos identificados, son de interese para o plan de acción. Isto nos permite ter un mapa conxunto da interacción entre as actuacións do goberno municipal e os obxectivos da AUE, así como identificar que aspectos previstos na AUE que poderían ser obxecto da promoción de actuacións complementarias por parte de Concello de Vigo.

O resultado final deste traballo é o plan de acción do Concello de Vigo para a axenda urbana española organizado arredor dos 10 obxectivos temáticos e 30 obxectivos específicos da AUE e onde as medidas, accións e proxectos mostran a resposta do Concello de Vigo ás liñas do rendemento existente. Recóllese en forma de táboa de Excel seguindo a metodoloxía proposta pola AUE. Todo iso está intimamente relacionado cos Obxectivos de Desenvolvemento Sostible (ODS). Así mesmo, o plan de acción tamén recolle os 30 compoñentes que articulan o Plan de Recuperación, Transformación e Resiliencia de España, incluídas as actuacións e manifestacións de interese formuladas polo Concello de Vigo. Este documento resume as medidas e accións dos instrumentos de planificación existentes e os proxectos singulares que, polo seu aliñamento cos obxectivos estratéxicos e específicos da AUE, teñen maior relevancia. Estas medidas, actuacións e proxectos singulares complétanse cun conxunto de actuacións e proxectos xa previstos polo Concello de Vigo para o horizonte 2030, así como cunha serie de proxectos tractores que, polo seu carácter integrador e multidimensional, son fundamentais ó logro dos obxectivos do plan de acción todas estas medidas, accións e proxectos organízanse arredor dun conxunto de retos temáticos e específicos que Vigo identifica aliñados con a AUE.

c) Competencia local para a aprobación do Plan de Acción da Axenda Urbana de Vigo:

O Concello de Vigo, ao superar a cifra de 250.000 habitantes, constitúe un municipio de gran poboación suxeito ao réxime xurídico previsto no título X da LRBRL.

A disposición Adicional décimo primeira da LRBRL relativa ao réxime especial dos municipios de gran poboación determina: "As disposicións contidas no título X para os municipios de gran poboación prevalecerán sobre as demais normas de igual ou inferior rango en canto se opoñan, contradicen ou son incompatibles".

A LRBRL non recolle a atribución competencial específica en materia de "aprobación de plans de actuación ou similares" polo que o órgano competente será o alcalde vía cláusula residual (artigo 124.4.LRBRL). Non obstante, por Resolución do alcalde de data 18.06.2019, delegáronse na Xunta de Goberno Local as facultades para aprobar calquera programa, plan, proxecto, campaña ou promoción de actividades e/ou servizos de competencia municipal, mesmo as que se realicen para a dirección e impulso dos servizos.

Con data do 12 de setembro, a Xunta de Goberno Local proba o PLAN DE ACCIÓN DA AXENDA URBANA DE VIGO:



Axenda
Urbana

VIGO
2030

(https://hoxe.vigo.org/conecenos/axUrbana_desenvolvem ento.php?lang=cas)

d) Os plans de actuación integrados nesta convocatoria:

A senda financeira asignada destinarase ao financiamento das operacións seleccionadas para levar á práctica o Plan de Actuación Integrado, cuxo obxecto será fomentar o desenvolvemento sustentable e integrado das áreas urbanas, desde unha tripla perspectiva: Mellorar a dimensión física e ambiental, mellorar a dimensión económica e Competitividade e mellorar a dimensión social destes territorios.

O Plan deberá elaborarse tendo en conta o marco previo descrito na estratexia e estar aliñado de maneira coherente co seu diagnóstico e obxectivos. No Plan deberase facer alusión expresa á área concreta onde se desenvolverán as actuacións; os obxectivos de transformación urbana que se pretenden acadar; o detalle temporal e orzamentario das actuacións, así como o resto de extremos oportunos que se recollen no anexo III destas bases.



CONCELLO DE VIGO

Expte. 1854/1102

O Plan deberase ser aprobado polo órgano competente da entidade ou entidades participantes na área urbana.

O documento presentado non excederá 10.500 palabras, incluíndo nesta cifra os anexos que se consideren necesarios, traducións, etc.

d) Financiamento dos plans de actuación integrados.

A selección dos plans de actuación integrados beneficiarios da senda FEDER realizarase mediante un procedemento de concorrncia competitiva, atendendo ós requisitos e criterios de valoración establecidos na Orde de bases.

Ás entidades beneficiarias asignaráselles unha senda financeira entendida como unha dotación financeira provisional anualizada de axuda FEDER con cargo ás previsións de financiamento da prioridade 2C e do OE 5.1 do Programa Plurirrexional de España 2021-2027, e en atención ás condicións e criterios recollidos no artigo 3 da Orde de bases.

Esta convocatoria realízase pola totalidade da senda financeira FEDER prevista na programación prioridade 2c e o Obxectivo Específico 5.1. do POPE e sobre a repartición rexional estipulado no artigo 3.2 da Orde de Bases.

Como regra xeral, aos plans seleccionados en cada categoría de beneficiario asignaráselle-la senda financeira equivalente á axuda FEDER que permita cubrir o orzamento máximo de gasto previsto en cada plan, tendo en conta os límites establecidos para cada categoría no artigo 7.1 da orde de bases reguladoras.

Cando haxa demanda efectiva (plans con máis de 50 puntos de valoración) nas tres categorías de beneficiarios, pero non haxa senda financeira nunha comunidade autónoma para aplica-la regra xeral do punto anterior, financiarase polo menos un plan de actuación en cada categoría de beneficiario polo orzamento mínimo recollido no artigo 7.2 da Orde de bases (5 millóns de euros). Para iso, a Comisión de valoración poderá propor un rateo da senda financeira dispoñible entre os plans seleccionados, de maneira proporcional ao orzamento estimado no plan.

No caso de aplicación dun rateo da senda dispoñible entre varios plans, poderase solicitar polos órganos instrutores a reformulación do plan presentado para axusta-lo seu orzamento estimado á senda dispoñible.

e) Entidades beneficiarias.

Poderán concorrer á convocatoria todas as entidades locais recollidas no artigo 3 da Lei 7/1985, do 2 de abril, reguladora das bases de réxime local, que reúnan os requisitos recollidos no artigo 5 e no anexo I da orde de bases.

Os municipios só poderán solicitar un Plan de Actuación. As entidades locais supramunicipais mencionadas no artigo 3 da Lei 7/1985, do 2 de abril, poderán presentar máis dun plan e ser beneficiarias de máis dunha senda financeira na mesma ou distinta categoría, sempre e cando a área de actuación non sexa coincidente con outro plan xestionado pola mesma ou outra entidade.

Dentro dun mesmo termo municipal só poderán actuar como máximo dous plans seleccionados, sendo un de ámbito municipal (cidade grande ou intermedia) e outro de ámbito supramunicipal solicitado por outra entidade local, e sempre que as actuacións previstas nos ditos plans non conflúan nun mesmo ámbito, obxecto e obxectivo.

De acordo coa Orde HAC/1072/2024 e a Convocatoria EDIL, as entidades elixibles para recibir financiamento no marco dos plans de actuación integrados (PAI) divídense en tres categorías principais:

- Grandes cidades: aquelas maiores de 75.000 habitantes.
- Cidades intermedias: aquelas de poboación entre 20.000 e 75.000 habitantes
- Áreas urbanas funcionais: Dirixidas a agrupacións de municipios que comparten vínculos urbanos-rurais e alcanzan unha poboación conxunta superior a 20.000 habitantes.

Poderán ser beneficiarias dentro da categoría de grandes cidades:

- Concellos destas cidades cando participen de maneira individual cun Plan de área urbana municipal.
- Entidades supramunicipais que interveñan nunha área supramunicipal.

A axuda FEDER total asignada no Programa Plurirexional para a prioridade 2C e o OE 5.1 para Galicia é de 173.800.903 €



CONCELLO DE VIGO

Expte. 1854/1102

f) Dotación da convocatoria, cofinanciamento e prazo de execución:

A asignación de senda financeira FEDER a cada beneficiario para o financiamento dun determinado Plan de Actuación farase mediante a taxa de cofinanciamento correspondente a cada categoría de rexión.

Os plans de actuación terán un orzamento máximo de gasto que variará para cada categoría de beneficiario:

- Áreas Urbanas de Gran Cidade: 20 millóns de euros.
- Áreas Urbanas de Cidade Intermedia: 15 millóns de euros.
- Áreas Urbanas Funcionais: 10 millóns de euros.

Os plans de actuación para Grandes Cidades, ámbito no que se atopa encadrado o Concello de Vigo, terán un orzamento máximo de gasto de 20 millóns de euros. Entenderase incluído neste concepto tanto a parte de axuda FEDER como a parte cofinanciada pola entidade beneficiaria.

Galicia como rexión en transición ten unha taxa de cofinanciamento establecida no 60% de Axuda FEDER

Os plans seleccionados deberán conter, en todo caso, un orzamento total mínimo de cinco millóns de euros, incluíndo igualmente neste concepto tanto a parte de axuda FEDER como a parte cofinanciada pola entidade beneficiaria

g) Obxectivos dos plans de actuación integrados.

Plan de actuación integral terán como obxectivo fomentar o desenvolvemento sustentable e integrado das áreas urbanas, desde unha tripla perspectiva:

- Mellorar a dimensión física e ambiental
- Mellorar a dimensión económica e competitividade
- Mellorar a dimensión social dos territorios.

h) Contido mínimo do PAI

Delimitación da zona xeográfica.

- A estratexia debe cubrir, polo menos, a zona xeográfica onde se prevé implementar o Plan.
- Análise das necesidades de desenvolvemento e do potencial da zona.

A estratexia debe conter:

- Un estudo sobre os aspectos sociais, económicos ou demográficos máis relevantes da zona.
- Unha análise sobre os principais desafíos aos que se enfronta a zona.

Descrición dun enfoque integrado.

A estratexia débese abordar desde unha perspectiva integrada, recollendo as diferentes políticas sectoriais que sexan necesarias para a consecución dos resultados previstos.

Descrición da participación dos socios.

Debe conter unha descrición dos procesos participativos que acompañaron á redacción da estratexia e os mecanismos previstos para garantir a implicación dos diferentes actores locais na implementación da mesma.

Aprobación.

A estratexia débese ter aprobado polo órgano competente de representación da entidade local.

Marco temporal.

O marco temporal deberá cubrir un mínimo de cinco anos e polo menos a metade destes deberán estar comprendidos no período de programación 2021-2027.

i) Os plans de actuación integrados deberán conter, en todo caso, o seguinte contido:

1. Referencia inicial aos obxectivos da estratexia territorial e á análise dos retos que pretende abordar o plan de forma integrada, demostrando a coherencia do plan coa dita estratexia, en que se debe fundamentar.



CONCELLO DE VIGO

Expte. 1854/1102

2. Delimitación da área urbana onde se desenvolverán as actuacións:

Os plans da categoría de grandes cidades deberán recoller actuacións de transformación sobre aquelas áreas desfavorecidas que presenten un nivel de calidade de vida por debaixo da media do seu territorio, favorecendo a súa integración co resto do territorio. Estas áreas definiranse utilizando indicadores cuantitativos (renda familiar, taxa de desemprego, poboación inmigrante, fracaso escolar, poboación baixo o limiar da pobreza ou en risco de exclusión, existencia de grupos de poboación marxinada, etc.) e, cando non sexa posible, completaranse con indicadores cualitativos (lixo en informes desenvolvidos polos servizos sociais). A área debe quedar delimitada de forma clara no Plan e as operacións seleccionadas deberanse situar nela.

3. Unha referencia ao acto administrativo de aprobación do Plan polo órgano competente da entidade beneficiaria nos termos do artigo 11.3 desta orde.

4. Un programa de implementación. A partir do diagnóstico efectuado e dos resultados a lograr, e unha vez delimitado o ámbito de actuación e a poboación, o Plan incorporará un programa de implementación que conterá os proxectos do Plan, entendendo como tales o conxunto de actuacións dirixidas á consecución dun obxectivo común dentro da área afectada polo Plan.

En cada proxecto deberase recoller:

1) O obxectivo do Proxecto, área de afectación, actuacións potenciais previstas e cronograma estimado de actuacións.

2) Os tipos de acción, subtipos de acción e ámbitos de intervención seleccionados para cada proxecto, da listaxe recollida no anexo V, sobre a base das potenciais actuacións. En cada proxecto poderanse seleccionar un ou máis tipos de acción.

3) A previsión orzamentaria prevista a nivel de proxecto para cada ámbito de intervención seleccionado. Así mesmo, a previsión orzamentaria a nivel de tipo de acción, resultado da agregación da previsión orzamentaria dos ámbitos de intervención.

4) A previsión dos indicadores de realización e de resultado seleccionados, en atención á listaxe disposto pola convocatoria.

Os proxectos deben primar a integralidade. Un enfoque integrado ten que considerar diferentes dimensións: A cooperación vertical, entre todos os

niveis de goberno e os actores locais; a cooperación horizontal, asegurando o enfoque intersectorial mediante a coordinación das diferentes áreas de goberno municipais na consecución dos obxectivos; o equilibrio entre investimentos en infraestruturas e investimentos centrados no factor humano, social ou creación de habilidades e redes de interese.

Non obstante, no caso das entidades beneficiarias pertencentes ás rexións máis desenvolvidas, polo menos un 30 % do total de axuda FEDER deberase destinar ao Tipo de Acción 2 relativo á Xestión sustentable dos recursos e protección do ambiente.

5. Definición dos resultados esperados do Plan de acordo cos obxectivos estratéxicos e os proxectos planificados.

6. O detalle temporal e orzamentario das actuacións: Incluirase un calendario de execución e financeiro que recolla as previsións de compromiso de gasto (selección de operacións) e de execución e declaración deste. Así mesmo, será necesario reflectir no plan a estimación orzamentaria para cada ámbito de intervención seleccionado e para cada tipo de acción. Estas estimacións serán o resultado de agrega-las estimacións previstas para cada ámbito de intervención e cada tipo de acción nos proxectos que compoñan o plan.

7. A descrición da capacidade administrativa, en termos de recursos humanos, recursos financeiros e materiais cos que conta a entidade para implementar o plan, así como para o cumprimento das obrigas derivadas da condición de organismo intermedio lixeiro. Ademais, incluirase, en caso de tela, a experiencia da entidade xestionando outros proxectos financiados con fondos europeos.

j) Tipos de acción subtipo de acción

Tipo de Acción 1. Dixital e dinamización económica.

Subtipo de acción 1.1 Solucións TIC para a transformación da administración local e o desenvolvemento da Smart City.

Subtipo de acción 1.2 Dinamización económica.

Tipo de Acción 2. Enerxía e ambiente.

Subtipo de acción 2.1 Eficiencia enerxética.

Subtipo de acción 2.2 Enerxía renovable.



CONCELLO DE VIGO

Expte. 1854/1102

Subtipo de acción 2.3 Mobilidade urbana sustentable.

Subtipo de acción 2.4 Adaptación ao cambio climático e prevención do risco de catástrofes.

Subtipo de acción 2.5 Recursos Hídricos.

Subtipo de acción 2.6 Xestión de residuos: economía circular.

Subtipo de acción 2.7 Loita contra a descontaminación e mellora de espazos urbanos naturais.

Tipo de Acción 3. Inclusión social.

Subtipo de acción 3.1 Inclusión social.

Tipo de Acción 4. Patrimonio urbano, turismo e cultura.

Subtipo de acción 4.1 Rehabilitación e protección do patrimonio urbano, e promoción do turismo e a cultura

k) Indicadores de realización e de resultados do Plan de Actuación Integrado.

En atención ó disposto no punto 4 do anexo III da Orde de bases, os plans de actuación integrados deberán recolle-la estimación de indicadores de realización e de resultados aplicables a cada ámbito de intervención seleccionado.

Os indicadores aplicables serán os recollidos no anexo I da convocatoria, aplicando a metodoloxía de estimación a publicar por parte da Dirección Xeral de Fondos Europeos na dirección web da Dirección Xeral de Fondos Europeos:

<https://www.fondoseuropeos.hacienda.gob.es/sitios/dgfc>.

Igualmente, publicaranse no portal da internet do Ministerio de Política Territorial e Memoria Democrática (<https://mpt.gob.es>), dentro do punto fondos europeos para entidades locais.

l) Forma e prazo de presentación de solicitudes.

As solicitudes poderanse presentar desde as 9:00 horas do día seguinte ao da publicación desta convocatoria no Boletín Oficial del Estado, por conduto da Base

de Datos Nacional de Subvencións, ata as 15:00 horas do día 28 de febreiro de 2025. O horario oficial de presentación de solicitudes será o correspondente á península.

m) Período de elixibilidade e prazo de xustificación.

O gasto elixible para efectos de cofinanciamento FEDER será, por regra xeral, o realizado e aboado entre o 1 de xaneiro de 2021 e o 31 de decembro de 2029 de acordo co establecido no Regulamento UE 2021/1060 e na Orde HFP/1414/2023, do 27 de decembro. Non obstante, para determinados ámbitos de intervención especificados no anexo V, o período de elixibilidade do gasto iniciará o 2 de xullo de 2024, estendéndose ata o 31 de decembro de 2029.

O prazo de xustificación das operacións rematará o 31 de marzo de 2030, salvo que por normativa europea se permitise eventualmente unha modificación do prazo, que en todo caso deberá ser aprobada pola autoridade de xestión

III.- PROPOSTA DE PROXECTOS E ACTUACIÓNS QUE SE VAN INCLUIR: PLAN DE ACTUACIÓN INTEGRADO VIGO VERTICAL TRAVESAS - CASTRELOS

Á vista dos requisitos exixidos na convocatoria, o proxecto que hai que presentar defínese no marco do **PLAN DE ACTUACIÓN INTEGRADO VIGO VERTICAL TRAVESAS - CASTRELOS**

a) Marco conceptual.

Historicamente, Vigo tívose un modelo de centralidade única onde a maior parte da actividade comercial, económica e administrativa concentrábase no centro urbano. O PXOM de Vigo identifica a dispersión urbana como un dos principais desafíos para o desenvolvemento territorial da cidade, resultado dun crecemento difuso e desordenado. Este modelo de expansión, caracterizado pola fragmentación do solo urbano, baixa densidade poboacional e unha forte dependencia do vehículo privado, dificultou a provisión eficiente de servizos e infraestruturas. A cidade evolucionou cun patrón de "arquipélago metropolitano", onde os núcleos urbanos estaban inicialmente desconectados, xerando espazos intersticiais infrautilizados e un alto consumo de solo.

Para abordar este problema, o PXOM en fase de aprobación definitiva aposta por redensificar e consolidar o tecido urbano en zonas estratéxicas mediante tres eixes principais: desenvolvemento en solo urbanizable delimitado, rexeneración de barrios periféricos e creación de novas centralidades.

A Axenda Urbana de Vigo (AUV) establece a necesidade de reequilibrar a cidade mediante a densificación de barrios e a creación de novas centralidades fóra do centro



CONCELLO DE VIGO

Expte. 1854/1102

histórico. O PXOM identifica corredores estratéxicos como Gran Vía e Antonio Palacios, con potencial para estruturar un crecemento máis compacto, mentres que se fomenta a recuperación de solos urbanos non consolidados, como en Rúa Pastora e o contorno do río Lagares, para reforzar a continuidade urbana. Ademais, o plan busca optimizar o transporte público e a moción sustentable, reducindo a fragmentación e promovendo unha maior conectividade entre barrios.

Para abordar esta problemática, a AUV propón:

- Impulsar a densificación en zonas con menor cohesión urbana.
- Integrar o ambiente no crecemento urbano mediante solucións sustentables.
- Promover un crecemento urbano compacto que optimice infraestruturas e servizos.
- Promover a identidade urbana e a cohesión social de barrios con menor dinamismo que se viron afectados pola dispersión territorial.

O Plan de Actuación Integrado (PAI) Vigo Vertical Travesas-Castrelos fundamentase na corrección da fragmentación territorial, a preservación e posta en valor da identidade territorial e a reactivación do comercial e social en áreas periféricas.

Obxectivo Xeral e Obxectivos Específicos do proxecto

O obxectivo do PAI Vigo Vertical Travesas-Castrelos é impulsar o modelo de cidade equilibrada e sustentable de Vigo mediante actuacións de rexeneración urbana, conectividade entre barrios e densificación de actividades que permita a creación de novas centralidades en liña coa Axenda Urbana de Vigo e as directrices do PXOM.

Para logralo o PAI Vigo Vertical Travesas-Castrelos formula os seguintes obxectivos específicos:

- Fomentar a creación de novas centralidades urbanas a través da rexeneración do tecido urbano e a mellora do espazo público, impulsando o comercio local e a diversificación de actividades económicas para xerar contornos máis dinámicos, mixtos e resilientes.
- Implementar infraestruturas de mobilidade sustentable ampliando a actuación do proxecto VIGO VERTICAL desde as Travesas á praza de España, desenvolvendo novos corredores peonís, carrís bici e transporte público electrificado que reforcen a conectividade e cohesión entre barrios do ámbito do proxecto.
- Revalorizar os recursos patrimoniais e a identidade dos barrios mediante intervencións de conservación e posta en valor como motor de desenvolvemento económico e local.
- Mellorar o acceso aos equipamentos e servizos públicos que melloren a calidade de vida da cidadanía e reduzan os desprazamentos.

Delimitación do ámbito de actuación

A área de intervención (1,2 km²) concéntrase na área urbana de Travesas - Castrelos separada pola infraestrutura viaria de Av. Antonio Palacios e polo río Lagares.



Figura 1. Delimitación da área de intervención.

A área está acotada pola Av. das Camelias e a súa continuidade con Av. do Fragoso, Rúa Zaragoza e Rúa de Tarragona e a súa continuidade con Baixada ou Castaño. No barrio de Castrelos limita con Av. do Alcalde Portanet, o límite do Parque de Castrelos e a Subida Costa.

	Vigo	Ámbito PAI
Superficie (km ²)	109,06	1,22
Poboación	293.977	13.327



CONCELLO DE VIGO

Expte. 1854/1102

Barrios vulnerables	8	1
Zonas verdes (m2) /Hab.	11,35	16,6
Porcentaxe de poboación envellecida	23,17	27,7
Porcentaxe de vivendas en estado ruinoso (%)*	7,18	12,63

Principais indicadores do ámbito de actuación

Diagnóstico do ámbito de actuación

A área de intervención conta con 13.327 habitantes, dos cais o 27,7% ten máis de 65 anos, superando a media municipal do 23,2%¹. Las zonas máis envellecidas se localizan en Rúa do Pintor Laxeiro y Av. do Fragoso, mentres que la poboación joven (<16 años) representa solo el 13,3%⁶Evidenciando unha falta de equilibrio interxeracional que é unha das causas da vulnerabilidade urbana. Este avellentamento agrávase pola alta porcentaxe de fogares unipersoais en Praza da Independencia (29%) e Rúa Manolo Martínez (32%)⁶, reflectindo un problema crecente de soidade non desexada. Desde o punto e vista social o avellentamento é posiblemente o maior desafío que aborda Vigo nun horizonte próximo.

O estado da vivenda tamén contribúe á vulnerabilidade social. En zonas próximas a Av. Castrelos (30%) e Rúa Zamora (31%), a porcentaxe de vivendas en estado ruinoso² supera o limiar de referencia do 17,5%, evidenciando un deterioro do parque habitacional. Ademais, no contorno do complexo deportivo Travesas, a porcentaxe de poboación inmigrante (11%)⁶ supera a media municipal do 5%⁶

As Travesas

As Travesas foi desde a creación da Gran Vía nos anos 60 un nodo dinámico de Vigo coa Praza América como centro de mobilidade e comercio local. O seu tecido económico benefíciase dunha situación estratéxica dentro da estrutura urbana de Vigo, con acceso directo a arterias clave como a Avenida de Castrelos e Praza América.

1 INE, 2021

2 *IBVU Vivenda (MIVAU, 2011): Porcentaxe de vivendas familiares en edificios en estado en esta-
do ruinoso, malo ou deficiente, sobre o total de vivendas familiares.*



Vivenda.
 Porcentaxe de vivendas en estado ruinoso superior ao 17,5% (vermello).
 Porcentaxe de vivendas en estado ruinoso maior do

26% (granate).



Porcentaxe de poboación envellecida superior ao 23,2% (vermello).
 Porcentaxe de poboación envellecida 32,5%

(granate)

En termos demográficos, As Travesas experimentou un crecemento sostido da súa poboación, cun perfil socioeconómico que combina unha importante presenza de clases medias e profesionais. Porén, a área das Travesas enfrenta múltiples desafíos urbanos derivados da súa alta densidade poboacional e a súa condición de importante nodo comercial e de servizos en Vigo.

Un dos principais problemas é a elevada presión que a infraestrutura viaria, cun tráfico intenso, exerce sobre o espazo público, as condicións ambientais e a calidade de vida da



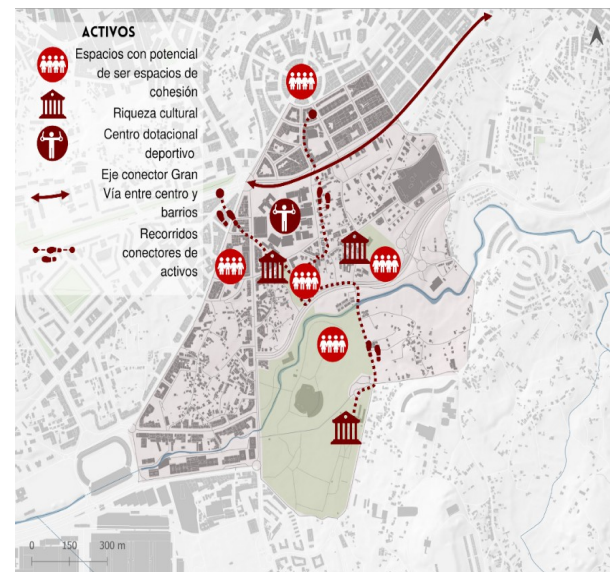
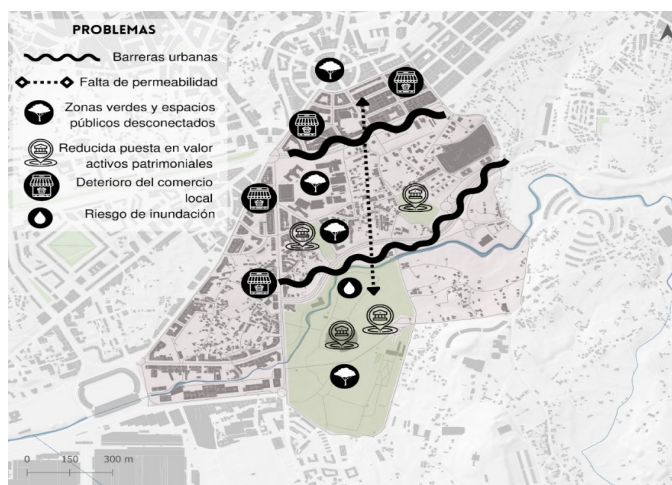
CONCELLO DE VIGO

Expte. 1854/1102

poboación residente. Todos estes factores dificultan a monteira peonil e ciclista na zona e supoñen un reto para unha poboación cada vez máis envellecida

Outro reto clave nas Travesas é a rexeneración urbana e a mellora do espazo público. Malia a súa consolidación como área comercial, moitas rúas presentan un deseño pouco adaptado á mobilidade sustentable e á accesibilidade universal. A revitalización dos espazos públicos, a peonalización de determinadas áreas estratéxicas e a promoción da mobilidade activa (camiñar e bicicleta) son liñas de actuación prioritarias.

Desde unha perspectiva socioeconómica, As Travesas enfrenta o reto de equilibrar o crecemento comercial coa sustentabilidade do tecido residencial. Neste contexto, é clave que as políticas urbanas promovan un desenvolvemento equilibrado, con incentivos para o comercio de proximidade e estratexias de impulso da rehabilitación de vivenda.



Castrelos

A área de Castrelos, en contraste con As Travesas, enfrenta desafíos urbanos relacionados coa conectividade e a cohesión territorial derivados principalmente da presenza de infraestruturas de gran capacidade como Gran Vía, Av. Castrelos e Av. Antonio Palacios, e o río Lagares.

Desde un punto de vista demográfico e socioeconómico, Castrelos ten un índice de avellentamento superior á media de Vigo o que formula retos en termos de

accesibilidade e oferta de servizos para persoas maiores. A falta de infraestruturas de transporte público adecuadas e a predominancia do vehículo privado son aspectos que requiren solucións para mellora-la accesibilidade sen comprometer a sustentabilidade ambiental.

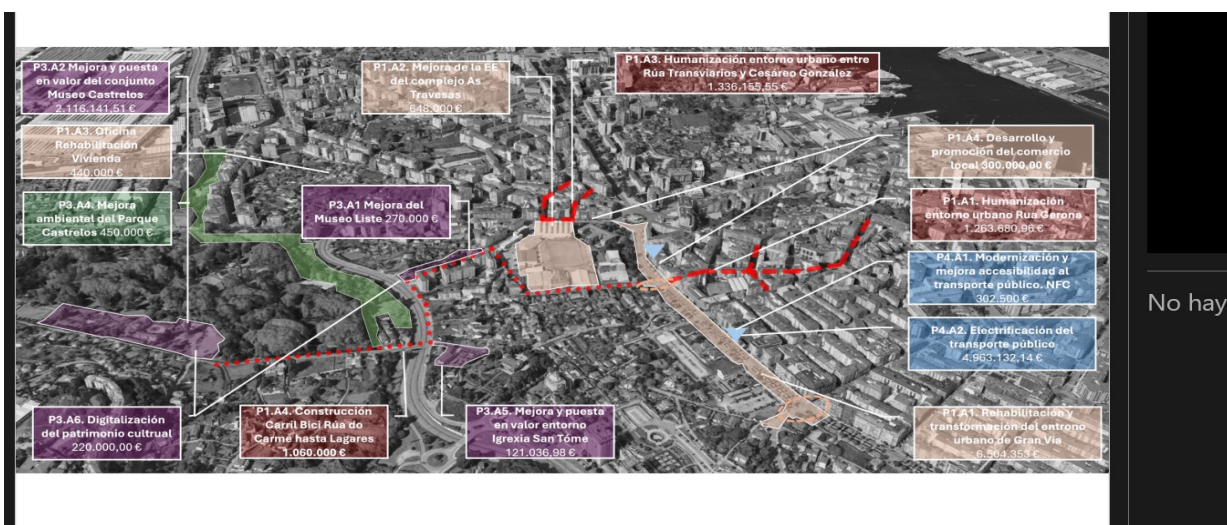
A presenza do Parque de Castrelos, o maior pulmón verde de Vigo, achega valor ambiental e recreativo e tamén ofrece a oportunidade de integrar solucións baseadas na natureza para a xestión da auga, a redución da contaminación e a mitigación dos efectos da calor urbano. Sen embargo o seu potencial vese limitado pola falta de accesos adecuados desde distintas áreas do barrio o que reduce a súa funcionalidade como espazo público.

Desde unha perspectiva económica, Castrelos presenta unha oferta comercial pouco diversificada e en declive, con negocios tradicionais que perderon Competitividade fronte ás grandes superficies situadas noutras zonas de Vigo

As Travesas e Castrelos presentan desafíos significativos en canto a mobilidade, fragmentación urbana e déficit de espazos públicos. Sen embargo, contan con activos importantes como a súa conectividade, dotacións deportivas e espazos verdes estratéxicos. A mellora da mobilidade sustentable, a integración de espazos baleiros na trama urbana e a expansión de infraestrutura verde son claves para o desenvolvemento sustentable destas áreas.

Actuacións propostas no proxecto

O PAI Vigo Vertical Travesas-Castrelos estrutúrase en proxectos integrados que agrupan diferentes actuacións aliñadas coa AUV. Estes proxectos integrados deben aborda-los desafíos urbanos de maneira multidimensional, incorporando aspectos económicos, sociais, ambientais e de mobilidade.





CONCELLO DE VIGO

Expte. 1854/1102

No caso do PAI Vigo Vertical Travesas-Castrelos os proxectos integrados e actuacións son as seguintes:

Proxecto Integrado 1. Rexeneración urbana de Travesas-Castrelos: Novas centralidades sustentables e inclusivas

O proxecto integrado busca consolidar unha nova centralidade mediante a mellora da mobilidade con ramplas mecánicas entre Praza América e Rúa Tarragona, a transformación do Complexo Deportivo As Travesas nun nodo enerxético sustentable con paneis fotovoltaicos e Comunidades Enerxéticas Locais (CEL), e o impulso do comercio local a través de axudas para modernización e promoción do produto local. Estas accións potenciarán a accesibilidade, a calidade ambiental e a diversidade comercial na zona.

Este proxecto responde á Axenda Urbana de Vigo, abordando a fragmentación urbana e a desconexión entre barrios mediante melloras na mobilidade peonil e sustentable. Tamén reforza a resiliencia ambiental con solucións enerxéticas innovadoras e revalorización de espazos públicos. O seu enfoque na transición ecolóxica e a dixitalización o posiciona como unha intervención innovadora con alto impacto na calidade de vida e na competitividade da cidade.

- **P1. Actuación 1: Rehabilitación e transformación do contorno urbano de Gran Vía (6.504.353,00 €)**

Tipoloxía de Acción	Ámbito de Intervención	Coste estimado
Tipo 1. Dixital e dinamización económica	TI0016. Solucións TIC para a Administración, electrónicos, aplicacións e servizos	80.000,00 €
Tipo 2. Enerxía e ambiente	TI0082. Capacidade do material rodante respectuoso co ambiente	3.850.000,00 €
Tipo 4. Patrimonio urbano, turismo e cultura	TI00168. Rexeneración do contorno físico e seguridade de espazos públicos	2.574.353,00 €

O proxecto instalará ramplas mecánicas en dúas tramos entre Praza América e Rúa Tarragona para mellorar a mobilidade nunha avenida con pendentes de ata o 10%. Aproveitarase o espazo infrautilizado do bulevar e integrarase un itinerario peonil accesible, conectado con rúas comerciais e residenciais. A actuación incluírá tecnoloxías Smart City con sensores para avaliar o uso do espazo público e optimizar servizos urbanos. Ademais, mellorarase a pavimentación con materiais descontaminantes, reordenarase o tráfico para priorizar a peóns e aumentaranse as zonas verdes. Renovaranse as infraestruturas urbanas, garantindo accesos cómodos e seguros, minorando as interferencias co tráfico.

- **P1. Actuación 2: Transformación del Complejo As Travesas en edificio de consumo case nulo (648.000,00 €)**

Tipoloxía de Acción	Ámbito de Intervención	Coste estimado
Tipo 2. Enerxía e	TI0045. Renovación da eficiencia	648.000,00 €

ambiente	enerxética ou medidas de eficiencia enerxética relativas a infraestruturas públicas, proxectos de demostración e medidas de apoio que cumpran os criterios de eficiencia enerxética	
----------	---	--

O proxecto mellorará a eficiencia enerxética do Complexo Deportivo As Travesas, modernizando a iluminación con tecnoloxía LED e telexestión. Instalaranse paneis soares fotovoltaicos para xerar enerxía renovable, reducindo a dependencia eléctrica. Ademais, mellorarase o illamento térmico e a climatización, optimizando o consumo e o confort dos usuarios. Implementaranse sistemas intelixentes de xestión enerxética, como sensores de presenza e regulación de luz. Como innovación, explorarase a creación de comunidades enerxéticas locais (CEL) para compartir a enerxía xerada con outros edificios municipais, promovendo a sustentabilidade e o autoconsumo.

- **P1. Actuación 3: Ampliación de actuacións da Oficina de Rehabilitación e Vivenda Sostible para a rexeneración residencial de Travesas-Castrelos. (440.000,00 €)**

Tipoloxía de Acción	Ámbito de Intervención	Coste estimado
Tipo 3. Inclusión social	TI00127. Outras infraestruturas sociais que contribúen á inclusión social na comunidade	440.000,00 €

O proxecto formula a ampliación do alcance da actual Oficina de Impulso á Rehabilitación de Vivendas co obxectivo de facilitar a xestión de axudas e promover actuacións de eficiencia enerxética, accesibilidade e dixitalización no parque edificado. A oficina ofrecerá asesoramento técnico e administrativo para propietarios e comunidades de veciños, facilitando o acceso a subvencións e programas de rehabilitación. Ademais, coordinará actuacións estratéxicas no barrio, promovendo solucións innovadoras en eficiencia enerxética, integración de enerxías renovables e accesibilidade universal.

Esta oficina tamén desenvolverá un programa busca recuperar vivendas desocupadas no contorno de Castrelos, ofrecendo axudas para a súa rehabilitación a cambio de destinalas ao alugueiro social por un período determinado. Identificarase o parque de vivendas baleiras e proporcionarase asesoramento técnico e subvencións aos propietarios interesados.

- **P1. Actuación 4. Impulso ao comercio local e mellora dos mercados urbanos para a dinamización económica e a innovación comercial. (300.000,00 €)**

Tipoloxía de Acción	Ámbito de Intervención	Coste estimado
Tipo 1. Dixital e dinamización económica	TI0021. Desenvolvemento empresarial e internacionalización das pemes, incluídos investimentos produtivos	300.000,00 €



CONCELLO DE VIGO

Expte. 1854/1102

Este programa de axudas busca potenciar os mercados e o comercio local en Vigo, mellorando a súa dinamización económica. Realizaranse melloras na infraestrutura dos mercados e os seus contornos comerciais, facilitando a súa modernización e accesibilidade. Ademais, fomentárase a promoción de produtos locais, fortalecendo a identidade comercial do municipio. Tamén se ofrecerán programas de formación para comerciantes e emprendedores, axudándoos a adaptarse a novas tendencias de mercado. Estas accións buscan revitalizar o comercio de proximidade, facéndoo máis competitivo e atractivo para os consumidores.

Proxecto integrado 2: Plan de Humanizacións Travesas Castrelos para a mellora da conectividade entre barrios e o fomento da cohesión social .

Este proxecto busca transformar Travesas-Castrelos nun contorno máis accesible, sustentable e conectado cos barrios que o rodean. Para iso abórdase a mellora da mobilidade das rúas perpendiculares do contorno das Travesas fomentando percorridos peonís e ciclistas que o conectan co resto de barrios. Desenvolverase a humanización da Rúa Manolo Martínez e a súa conexión con Tranviarios e Cesáreo González, ampliando beirarrúas, incorporando zonas verdes e carrís bici para favorecer a mobilidade activa. Executarase a humanización da Rúa Gerona e o seu contorno, modernizando infraestruturas, ampliando espazos peonís e optimizando a eficiencia enerxética. Ademais, impulsarase a conectividade ciclista, creando un itinerario seguro que enlaza a senda Eurovelo co Complexo Deportivo As Travesas e o Parque de Castrelos, promovendo a mobilidade sustentable e intermodalidade co transporte público.

Este proxecto responde á Axenda Urbana de Vigo, abordando a fragmentación urbana e mellorando a conectividade entre barrios con solucións de mobilidade sustentable. Tamén potencia a rexeneración do espazo público, fortalecendo a cohesión social e promovendo a accesibilidade universal. fomenta a cohesión social e o dinamismo económico ao mellorar a conectividade de zonas comerciais e residenciais, aliñándose cos obxectivos de rexeneración urbana e transición ecolóxica do FEDER 2021-2027.

- **P2. A1. Humanización do contorno urbano Rúa Gerona para favorecer a permeabilidade e a conectividade de Travesas-Castrelos co Centro Histórico. (1.263.680,60 €)**

Tipoloxía de Acción	Ámbito de Intervención	Coste estimado
Tipo 4. Patrimonio urbano, turismo e cultura	TI00168. Rexeneración do contorno físico e seguridade de espazos públicos	1.263.680,60 €

Transformarase o contorno urbano da Rúa Gerona priorizando os peóns e mellorando a accesibilidade universal. Ampliaranse as beirarrúas, reorganizaranse as zonas verdes e modernizaranse infraestruturas clave como o saneamento, abastecemento e iluminación pública. Estas actuacións mellorarán a moción sustentable e a calidade do espazo público, promovendo un contorno máis seguro, habitable e accesible. Ademais, incorporaranse medidas de eficiencia enerxética e optimización do consumo de recursos para fortalecer a sustentabilidade urbana.

- **P2. A2. Humanización do contorno urbano do complexo deportivo As Travesas (1.366.155,55 €)**

Tipoloxía de Acción	Ámbito de Intervención	Coste estimado
Tipo 4. Patrimonio urbano, turismo e cultura	TI00168. Rexeneración do contorno físico e seguridade de espazos públicos	1.366.155,55 €

O proxecto de humanización do contorno do complexo As Travesas, busca mellorar a mobilidade peonil e ciclista das rúas perpendiculares ao complexo, creando un espazo máis habitable e accesible. Ampliaranse beirarrúas, optimizarase o acceso ao complexo e incorporaranse zonas verdes e mobiliario urbano para mellorar o confort urbano e mitigar o efecto illa de calor. Ademais, reforzase a conectividade ciclista cun carril que enlazará coa Rúa Cesáreo González, instalaranse aparcamentos para bicicletas e mellorarase a seguridade dos cruzamentos peonís. A reorganización do tráfico permitirá crear zonas de baixa velocidade e modernizaranse infraestruturas esenciais como saneamento, abastecemento e iluminación eficiente.

- **P2. A3. Construción carril bici entre Praza America co Parque Castrelos a través do complexo das Travesas (1.060.000,00 €)**

Tipoloxía de Acción	Ámbito de Intervención	Coste estimado
Tipo 2. Enerxía e ambiente	TI0083. Infraestruturas para bicicletas	1.060.000,00 €

O proxecto de conexión ciclista unirá a senda Eurovelo (Av. Castelao - Av. Camelias) co complexo deportivo As Travesas e o Parque de Castrelos, facilitando a mobilidade sustentable e o acceso seguro a dous dos espazos máis importantes de Vigo. A ruta discorrerá por Rúa do Carme, Rúa Cesáreo González e Rúa Ricardo Torres, enlazando coa senda do río Lagares. Implementarase un carril bici bidireccional de 2,5 m, con separación da calzada e, en tramos reducidos, un



CONCELLO DE VIGO

Expte. 1854/1102

ciclo-carril compartido con prioridade ciclista e velocidade limitada a 30 km/h. Mellorarase a seguridade en cruzamentos con pavimentos diferenciados e instalaranse aparcamentos para bicicletas e estacións de recarga para bicis eléctricas.

Proxecto Integrado 3: Posta en valor do patrimonio urbano de Travesas-Castrelos

Este proxecto aborda a conservación, accesibilidade e dixitalización do patrimonio cultural e natural de Vigo mediante a rehabilitación do Museo Liste e o Pazo Quiñones de León, a mellora ambiental do Parque de Castrelos, a posta en valor do contorno da Igrexa de Santo Tomé de Freixeiro e a dixitalización do patrimonio municipal. Mellorarase a eficiencia enerxética e accesibilidade en espazos históricos, restauraranse xardíns e muros patrimoniais, incorporaranse Solucións baseadas na Natureza (SBN) para a xestión da auga e implementaranse ferramentas dixitais para a conservación e promoción turística. Estas actuacións reforzan a integración do patrimonio no contorno urbano e a súa vinculación coa infraestrutura verde de Vigo.

A combinación de restauración física, tecnoloxías dixitais e estratexias de mobilidade e conectividade reforza a proxección de Vigo como un destino cultural e innovador, en liña cos obxectivos do FEDER 2021-2027.

• P3. A1. Rehabilitación integral do Museo Liste. (275.000,00 €).

Tipoloxía de Acción	Ámbito de Intervención	Coste estimado
Tipo 2. Enerxía e ambiente	TI0045. Renovación da eficiencia enerxética ou medidas de eficiencia enerxética relativas a infraestruturas públicas, proxectos de demostración e medidas de apoio que cumpran os criterios de eficiencia enerxética.	275.000,00 €

A intervención no Museo Liste busca mellorar a súa accesibilidade, conservación e eficiencia enerxética, aliñándose cos proxectos de rexeneración urbana en Travesas-Castrelos e completando a modernización das infraestruturas da zona. Elimínanse barreiras arquitectónicas, permitindo o acceso a tódalas plantas e implementárase unha sinalización inclusiva para persoas con discapacidade visual e cognitiva. Ademais, realizaranse traballos de restauración e mantemento en elementos estruturais e carpinterías de madeira deterioradas. En termos de

sustensibilidade, substituiranse as carpinterías exteriores por outras de alto rendemento térmico, garantindo a conservación da colección e o confort dos visitantes.

- **P3. A2. Rehabilitación e posta en valor do conxunto patrimonial Quiñones de León (2.116.141,51 €)**

Tipoloxía de Acción	Ámbito de Intervención	Coste estimado
Tipo 2. Enerxía e ambiente	TI0045. Renovación da eficiencia enerxética ou medidas de eficiencia enerxética relativas a infraestruturas públicas, proxectos de demostración e medidas de apoio que cumpran os criterios de eficiencia enerxética.	1.663.084,50 €
Tipo 4. Patrimonio urbano, turismo e cultura	TI00166. Protección, desenvolvemento e promoción do patrimonio cultural e os servizos culturais	453.057,01 €

A intervención no Pazo Quiñones de León, situado no Parque de Castrelos, enfocarase na conservación patrimonial, accesibilidade e sustentabilidade. Restauraranse carpinterías orixinais e instalárase un sistema de climatización eficiente, reducindo o consumo enerxético sen afectar o seu valor histórico. Ademais, incorporaranse tecnoloxías dixitais para a catalogación e virtualización de espazos inaccesibles, optimizando a oferta museística. Mellorarase a accesibilidade exterior desde o aparcamento e reforzarase a sinalización do percorrido ata a entrada.

O proxecto revaloriza os xardíns históricos, potenciando a súa integración co museo mediante un plan de conservación aliñado coa Carta de Cracovia. Desenvolveranse obradoiros, seminarios e visitas educativas para sensibilizar á cidadanía e especialistas sobre a xestión sustentable do patrimonio natural e cultural. Esta intervención complementa outras actuacións como a do carril bici que levará desde a Praza de América ata o Pazo Quiñones, fortalecendo a conexión entre os espazos culturais e naturais de Vigo dentro dunha estratexia de rexeneración urbana e cohesión social.

- **P3. A3. Mellora ambiental e adecuación ao cambio climático do Parque Castrelos (450.000,00 €)**



CONCELLO DE VIGO

Expte. 1854/1102

Tipoloxía de Acción	Ámbito de Intervención	Coste estimado
Tipo 2. Enerxía e ambiente	TI0079. Protección da natureza e a biodiversidade, patrimonio e recursos naturais, infraestruturas verdes e azuis.	450.000,00 €

O proxecto de transformación sustentable e dixital do Parque de Castrelos busca mellorar a súa resiliencia climática, biodiversidade e experiencia cidadá. Implementaranse Solucións baseadas na Natureza (SBN) para xestionar a auga e prever inundacións, incluíndo pavimentos drenantes, humidades artificiais e restauración de cursos de auga. Ademais, eliminaranse especies invasoras e plantaranse especies autóctonas adaptadas ao clima. No ámbito dixital, instalaranse paneis interactivos, sinalización accesible e unha app de realidade aumentada para divulgar o patrimonio natural e histórico.

Desenvolverase unha modelización integral da área para analizar a escorrentía e optimiza-lo deseño do parque ante precipitacións intensas. A creación de llanuaras de inundación permitirá restaurar o ecosistema fluvial do río Lagares, mellorar a absorción da auga e xerar espazos verdes multifuncionais, promovendo a conectividade ecolóxica e a cohesión urbana.

- **P3. A4. Adecuación do contorno urbano e posta en valor do contorno urbano da Igrexa de Santo Tomé de Freixeiro (121.036,88 €)**

Tipoloxía de Acción	Ámbito de Intervención	Coste estimado
Tipo 4. Patrimonio urbano, turismo e cultura	TI00168. Rexeneración do contorno físico e seguridade de espazos públicos	121.036,88 €

A intervención no contorno da Igrexa de San Tomé de Freixeiro ten como obxectivo a posta en valor do conxunto histórico e a súa relación co contorno que inclúe o Pazo a Pastora. Proponse a mellorar da calidade do espazo público e ao mesmo tempo pór en valor o patrimonio para facilitar a práctica turística. Instalarase mobiliario urbano discreto e funcional, como bancos de pedra e madeira, papeleiras e áreas de descanso sombreadas por arboredo autóctono. Restauraranse os muros perimetrais e incorporaranse sinalización interpretativa así como sistemas de iluminación arquitectónica de baixo consumo resaltando a igrexa e elementos clave. O deseño do contorno incorporará infraestrutura verde para mellora-lo confort climático e a biodiversidade.

- **P3. A5. Dixitalización do patrimonio cultural e dos arquivos municipais como activo turístico (220.000,00 €)**

Tipoloxía de Acción	Ámbito de Intervención	Coste estimado
Tipo 1. Dixital e dinamización económica	TI0016. Solucións TIC para a Administración, servizos electrónicos, aplicacións	200.000,00 €

O proxecto de dixitalización do patrimonio cultural de Vigo busca mellorar a accesibilidade, conservación e visibilidade dos arquivos e museos municipais mediante a dixitalización volumétrica e a virtualización de visitas.

Esta dixitalización facilitará explorar as súas coleccións de forma interactiva. No Museo Liste e o Pazo Quiñones de León, implementaranse modelos dixitais que mellorarán a experiencia de usuarios con barreiras físicas e sensoriais, facilitando o acceso inclusivo ao patrimonio. Ademais, crearase un sistema de xestión intelixente para a conservación preventiva, a eficiencia enerxética e a seguridade dos activos culturais.

Con esta iniciativa, Vigo reforza o seu compromiso coa innovación cultural e a preservación dixital do patrimonio, facilitando o seu disfrute e coñecemento a residentes e visitantes.

Proxecto integrado 4. Dixitalización e electrificación do transporte público para unha conectividade e mobilidade sustentables

Este proxecto busca modernizar o sistema de transporte público de Vigo mediante a dixitalización do pagamento coa tarxeta PassVigo a través de NFC, a electrificación das cocheiras municipais e a adquisición de seis autobuses eléctricos. A integración de pagamentos móbiles permitirá un acceso máis áxil e seguro ao transporte, reducindo o uso de tarxetas físicas e optimizando a experiencia do usuario. A electrificación das cocheiras dotará a cidade dunha infraestrutura de recarga eficiente e xestionada dixitalmente, impulsando a mobilidade descarbonizada. Finalmente, a incorporación de autobuses eléctricos reducirá as emisións de CO₂ e contribuirá a un modelo de transporte máis sustentable e accesible.

O proxecto aliñárase coa Axenda Urbana de Vigo, abordando a dependencia do vehículo privado e a necesidade de modernizar o transporte público para fomentar o seu uso. Intégrase cos outros proxectos de rexeneración urbana, facilitando o acceso sustento aos espazos patrimoniais, culturais e naturais rehabilitados, como o Pazo Quiñones de León e o Parque de Castrelos. Ademais, complementa a mellora da mobilidade ciclista e peonil en Travesas-Castrelos, consolidando un sistema intermodal eficiente e accesible.



CONCELLO DE VIGO

Expte. 1854/1102

Dentro da convocatoria EDIL, o proxecto impulsa a descarbonización do transporte urbano, a dixitalización dos servizos públicos e a eficiencia enerxética en infraestruturas clave. A combinación de mobilidade eléctrica, infraestrutura de recarga intelixente e modernización dixital reforza os obxectivos do FEDER 2021-2027, posicionando a Vigo como un referente en mobilidade sustentable e innovación urbana.

- **P4. A1. Modernización e mellora da accesibilidade ao transporte público mediante a integración da tarxeta PASSVIGO en sistemas de pagamento NFC (302.500,00 €)**

Tipoloxía de Acción	Ámbito de Intervención	Coste estimado
Tipo 2. Enerxía e ambiente	TI0083. Dixitalización do transporte	302.500,00 €

Desenvolverase unha solución que permita a emulación da tarxeta PassVigo en dispositivos Android e iOS a través de plataformas de pagamento seguras (Google Pay, Apple Wallet), permitindo o uso de validadores actuais sen necesidade de modificar a infraestrutura de cobramento. A tecnoloxía NFC integrada permitirá unha lectura rápida e segura, optimizando tempos de acceso e evitando aglomeracións en estacións e autobuses.

O sistema garantirá a seguridade e privacidade dos datos mediante tokenización de pagamentos, cifrado extremo a extremo e autenticación biométrica, cumprindo co RGPD e a Lei orgánica 3/2018 de protección de datos. Así mesmo, permitirá a recarga automática de saldo, consulta do historial de viaxes e activación/desactivación remota en caso de roubo.

Esta dixitalización fomentará o uso do transporte público, facilitando o acceso sen contacto, integrando métodos de pagamento máis eficientes e reducindo o uso de tarxetas físicas, cun impacto positivo na sustentabilidade e a experiencia do usuario.

- **P4. A2. Electrificación das cocheiras municipais (1.020.443,02 €)**

Tipoloxía de Acción	Ámbito de Intervención	Coste estimado
Tipo 2. Enerxía e	TI0045. Renovación da eficiencia	1.020.443,02 €

ambiente	enerxética ou medidas de eficiencia enerxética relativas a infraestruturas públicas, proxectos de demostración e medidas de apoio que cumpran os criterios de eficiencia enerxética.	
----------	--	--

Esta actuación ten como obxectivo a electrificación das cocheiras municipais para garantir unha subministración eficiente e limpa á flota de autobuses eléctricos que se adquiriran dentro do PAI promovendo a mobilidade urbana descarbonizada e a redución de emisións de CO₂. A intervención recolle a instalación dunha infraestrutura eléctrica de alta capacidade, incluíndo acometida de alta tensión, centro de transformación adaptado e redes de baixa tensión con liñas subterráneas, mellorando a fiabilidade do sistema e reducindo o impacto visual.

Instalaranse cadros eléctricos de distribución para xestionar a subministración de forma intelixente e integralo con enerxías renovables. A electrificación incluírá equipos de recarga de última xeración, capaces de cargar múltiples vehículos simultaneamente con xestión dinámica de potencia, optimizando o consumo segundo a demanda e dispoñibilidade enerxética.

O sistema incorporará dixitalización e monitorización en tempo real, facilitando a planificación do consumo, a detección de fallos e a optimización da infraestrutura. Ademais, prevese a instalación de mecanismos de almacenamento enerxético, mellorando a eficiencia e reducindo os picos de demanda na rede.

- **P4. A3. Adquisición de vehículos eléctricos de transporte público (3.942.688,92 €)**

Tipoloxía de Acción	Ámbito de Intervención	Coste estimado
Tipo 2. Enerxía e ambiente	TI0082. Capacidade do material rodante respectuoso co ambiente para o transporte público colectivo	3.942.688,92 €

Adquisición de 6 autobuses eléctricos de 12 mts. de lonxitude para as liñas incluídas no PAI. Os vehículos corresponden a modelos homologados, xa sexa Tipo Europeo segundo a Directiva 2007/46/CE ou o Regulamento (UE) 2018/858 ou como Serie Corta Nacional (RD 750/2010), e cumprarán todos os requisitos da lexislación vixente na Unión Europea



CONCELLO DE VIGO

Expte. 1854/1102

Marco orzamentario

	TOTAL
P1. A1: Rehabilitación e transformación do contorno urbano de Gran Vía	6.504.353,00 €
P1. A2: Transformación del Complexo As Travesas en edificio de consumo case nulo.	648.000,00 €
P1. A3. Ampliación de actuacións da oficina de rehabilitación e vivenda sustentable para a rexeneración residencial de Travesas-Castrelos.	440.000,00 €
P1. A4. Impulso ao comercio local e os mercados urbanos para a dinamización económica e a innovación comercial.	300.000,00 €
P2. A1. Humanización do contorno urbano Rúa Gerona para favorecer a permeabilidade e a conectividade de Travesas-Castrelos co Centro Histórico.	1.263.680,96 €
P2. A2. Humanización del entorno urbano del complexo deportivo As Travesas	1.336.155,55 €
P2. A3. Construción carril bici entre Praza América co Parque Castrelos a través do complexo das Travesas	1.060.000,00 €
P3. A1. Rehabilitación integral do Museo Liste	275.000,00 €
P3. A2. Rehabilitación e posta en valor do Pazo Museo Quiñones de León.	2.116.141,51 €
P3. A3. Mellora ambiental e adecuación ao cambio climático do Parque Castrelos	450.000,00 €
P3. A4. Adecuación do contorno urbano e posta en valor da Igrexa de Santo Tomé de Freixeiro	121.036,88 €
P3. A5. Dixitalización do patrimonio cultural e dos arquivos municipais como activo turístico	220.000,00 €
P4. A1. Modernización e mellora da accesibilidade ao transporte público mediante a integración da tarxeta PASSVIGO en sistemas de pagamento NFC	302.500,00 €
P4. A2. Electrificación das cocheiras municipais	1.020.443,02 €
P4. A3. Adquisición de vehículos eléctricos de transporte público	3.942.688,92 €

	Total	20.000.000,00 €
--	--------------	------------------------

CRONOGRAMA:



CONCELLO DE VIGO

Expte. 1854/1102

					Selección de operación/ Ejecución/ Declaración (SPB)																				
					2025				2026				2027				2028				2029				
Proyecto	Cód.	Nombre	Ámbitos	Presupuesto	1T1	1T2	1T3	1T4	2T1	2T2	2T3	2T4	3T1	3T2	3T3	3T4	4T1	4T2	4T3	4T4	5T1	5T2	5T3	5T4	6T1
P1. Regeneración Urbana de Travesas: Nuevas centralidades sostenibles e inclusivas [Complejidad]	P1.A1	Rehabilitación y transformación del entorno urbano de Gran Vía	TI0016	80.000,00 €																					
			TI0082	3.850.000,00 €						SO	E		D		E		D		E		D				
			TI00168	2.574.353,00 €																					
	P1.A2	Transformación del Complejo As Travesas en Edificio Casi Nulo	TI0045	648.000,00 €				E	SO		E		D												
P1.A3	Ampliación de la Oficina de Rehabilitación y Vivienda Sostenible para la regeneración residencial de Travesas-Castrelos	TI00127	440.000,00 €									SO		E		D		E		D					
P1.A4	Impulso al comercio local y mejora de los mercados urbanos para la dinamización económica y la innovación comercial	TI0021	300.000,00 €									SO		E		D		E		D					
					7.892.353,00 €				129.600,00 €				1.256.835,30 €				3.361.625,52 €				3.144.292,18 €				
PI2. Plan de humanizaciones Travesas Castrelos para la mejora de la conectividad entre barrios y el fomento de la cohesión social [Conectividad Interna]	P2.A1	Humanización del entorno urbano Rúa Geron para favorecer la permeabilidad y la conectividad de	TI00168	1.263.680,96 €																					
	P2.A2	Humanización del entorno urbano del complejo deportivo As Travesas	TI00168	1.336.155,55 €						SO					E		D		E		D				
	P2.A3	Construcción carril bici entre Plaza America con el Parque Castrelos a través del complejo de As Travesas	TI0083	1.060.000,00 €									SO		E		D		E		D				
					3.659.836,51 €				- €				365.983,66 €				2.195.901,91 €				1.097.950,95 €				
PI3. Puesta en valor del Patrimonio Urbano de Travesas-Castrelos [Identidad]	P3.A1	Rehabilitación integral del Museo	TI0045	275.000,00 €			E	SO		E							D								
	P3.A2	Rehabilitación y puesta en valor Pazo Museo Quiñones de León	TI0045	1.663.084,50 €			E	SO			E									D					
			TI0045	453.057,01 €																					
	P3.A3	Mejora ambiental y adecuación al cambio climático del Parque	TI0016	450.000,00 €							SO	E			D	E				D					
	P3.A4	Adecuación del entorno urbano y puesta en valor de la Igrexa de Santo	TI00168	121.036,88 €							SO	E			D	E				D					
P3.A5	Digitalización del patrimonio cultural como activo turístico	TI0016	220.000,00 €			E	SO			E				D											
					3.182.178,4 €				224.501,69 €				2.020.515,21 €				937.161,49 €								
PI4. Digitalización y electrificación del transporte público para una conectividad y movilidad sostenibles [Conectividad]	P4.A1	Modernización y mejora de la accesibilidad al transporte mediante la integración de la tarjeta PASSVIGO	TI0083	302.500,00 €				SO			E				D	E				D					
	P4.A2	Electrificación de las cocheras	TI0083	1.020.443,18 €				SO																	
	P4.A3	Adquisición de vehículos eléctricos de transporte público	TI0083	3.942.688,92 €				SO			E				D										
					5.265.632,10 €				4.212.505,68 €				1.053.126,42 €												
SO	Selección de operación				354.101,69 €				7.855.839,84 €				7.547.815,34 €				4.242.243,13 €				0,00 €				
E	Ejecución				354.101,69 €				8.209.941,53 €				15.757.756,87 €				20.000.000,00 €				20.000.000,00 €				
D	Declaración (SPB)																								
					SO: 42% E: 2% D: 0%				SO: 100% E: 41% D: 0%				SO: 100% E: 79% D: 41%				SO: 100% E: 100% D: 79%				SO: 100% E: 100% D: 100%				
					100% Operaciones seleccionadas; 41% Declarado																				

funcions que lle correspondan a entidade, con relación as obrigas recollidas no artigo 20 da orde de bases.

- iv Que a entidade se compromete a tramitar ante as autoridades competentes os certificados do cumprimento dos requisitos ambientais requiridos para a execución das actuacións previstas no plan.

No caso dunha área urbana supramunicipal, a dita declaración deberá ser acompañada dunha declaración análoga emitida por tódalas entidades locais que participen no financiamento do Plan.

d) Copia ou enlace dixital de publicación da Estratexia de Desenvolvemento Integrado Local nos termos descritos no artigo 10 e o anexo II da Orde de Bases, acompañado polo documento que acredite a súa aprobación polo órgano correspondente.

e) Plan de actuación integrado nos termos descritos no artigo 11 e o anexo III da orde de bases.

2. A documentación requirida no punto un presentarse exclusivamente por vía electrónica utilizándose os modelos declarativos establecidos nos anexos III, IV e V desta resolución, e dispoñibles na plataforma electrónica habilitada para a presentación das solicitudes.

V.- ESTRUCTURA TÉCNICA E ORGANIZATIVA PARA O DESENVOLVEMENTO DAS ACTUACIÓNS INCLUÍDAS NESTE PLAN DE ACTUACIÓN INTEGRADO

A estrutura orgánica do Concello de Vigo en relación á xestión municipal organizouse como un municipio de gran poboación desde a entrada en Vigo da Lei 57/2003, do 16 de decembro, de medidas de modernización da Administración local.

Este marco normativo distingue unha estrutura de goberno especial para este tipo de Concellos, atribuíndolle á Xunta de Goberno Local, fronte ás de réxime común, o carácter de órgano executivo colexiado que, baixo a presidencia do alcalde, colabora colexialmente na función de dirección política que lle corresponda, exerce as funcións executivas e administrativas sinaladas no artigo 127 da citada lei e as demais que lle sexan delegadas. Esta atribución normativa deriva na asignación dun núcleo relevante de competencias propias recollidas no artigo 127 LRBR, cun claro impacto na xestión diaria dos temas de interese municipal.

O desenvolvemento doutros proxectos con financiamento Europea (Estratexia DUSI "Vigo Vertical) consolidou un proceso continuo de avance nos procesos de planificación para o deseño e prestación de servizos á cidadanía, excepción nun enfoque integral e coordinado entre as diferentes áreas e servizos municipais. Esta integración horizontal entre os departamentos do Concello de Vigo foi un factor clave para aproveitar o coñecemento colectivo que se mantivo en todos os procesos de planificación e desenvolvemento estratéxico dos plans de acción do



CONCELLO DE VIGO

Expte. 1854/1102

Concello de Vigo, que se reflicte en modelo recoñecido de goberno transversal, transparente e aberto.

En relación ás necesidades organizativas para desenvolver os proxectos que o Concello de Vigo veu desenvolvendo en diversos proxectos financiados con Fondos Europeos, debemos destacar como exemplo a aprobación do "PROGRAMA MUNICIPAL DE COORDINACIÓN, PLANIFICACIÓN, SEGUIMIENTO E AVALIACIÓN DOS PROXECTOS FINANCIADOS CON FONDOS DO PRTR- PROGRAMA Next XerationUE". Este programa vixente na actualidade, determina as directrices de xestión e coordinación co obxectivo de conseguir sinerxías entre os distintos servizos municipais, favorecendo a conformación de equipos multisicplinares entre os diversos técnicos municipais, co obxectivo de impulsar a execución dos proxectos vinculados as distintas convocatorias do PRTR.

O dito programa confórmase coa seguinte organigrama:

Concellería municipal responsable: Segundo Tenente de Alcalde e Concelleiro de Fomento e Servizos.

Conformación dun equipo para a desenvolvemento do Programa Municipal para os proxectos financiados cos Fondos do PRTR, estará conformada por unha coordinación técnica responsable do programa, por un comité técnico do programa, por un comité de autoavaliación e por un equipo técnico de xestión.

a.- Coordinación técnica do Programa Municipal para os proxectos financiados con fondos do PRTR:

b.- Comité técnico de Programa Municipal Fondos PRTR:

- Para a realización do traballo de planificación, seguimento e avaliación establece un "comité técnico" composto por:
- O xefe do servizo xurídico da área de Servizos Xerais, ou persoa da súa área en que delegue.
- Xefe administrativo e control orzamentario de Área de Fomento ou persoa da súa área en que delegue.
- Xefe de Area de Servizos Xerais ou un enxeñeiro/o da área de Fomento.
- Xefe do servizo de administración electrónica, ou persoa da súa área na que delegue.

- Xefe do servizo de ambiente, ou persoa da súa área en que delegue.
- Xefa do Servizo de contratación, ou persoa da súa área en que delegue.
- Xefe/a do servizo vinculado directamente a convocatoria ou proxecto que se vai desenvolver.
- Técnico/a de xestión da área de fomento.

En función das materias que se van tratar, se for necesario, o Comité solicitará a asesoramento dos responsables de Dirección Orzamentaria, Secretaria de Administración local, Asesoría Xurídica e da Intervención Xeral.

Enlace ao contido do acordo: https://hoxe.vigo.org/conecenos/prtr_pmcpsse.php?lang=cas#/

Este "programa", atópase apoiado nunha AREA TECNICA DE XESTIÓN, conformada por un equipo técnico técnico contratado para o efecto para través dun programa específico para a xestión dos proxectos financiados con fondos do PRTR-NEXT XERATION UE, aprobado pola Xunta de Goberno Local co seguinte alcance:

- 4 Enxeñeiros/as de Camiños, Canais e Portos,
- 3 Enxeñeiros/as Industriais,
- 2 Técnicos/as de Sistemas,
- 3 Técnico/as de Administración Xeral,
- 2 Técnicos/as de xestión de programas europeos,
- 2 auxiliares administrativos.

A experiencia na xestión proxectos Financiados con Fondos Europeos no Concello de Vigo é moi extensa:

- EDUSI VIGO VERTICAL (2018-2023).
- C-Mobile (Horizonte 2020)
- C-ROADS Spain (CEF)
- AUTOPILOT (Horizonte 2020)
- 5G-MOBIX (H2020)
- Proxecto IN2CCAM en Vigo
- PRTR-NEXT GENERATION-EU:



CONCELLO DE VIGO

Expte. 1854/1102

- Programa de axudas a municipios para a implantación de zonas de baixas emisións e a transformación dixital e sustentable do transporte urbano.
- Axudas par a elaboración de proxectos piloto de plans de acción local da Axenda Urbana Española: Bases reguladoras e convocatorias
- Subvencións destinadas á transformación dixital e modernización das administracións das entidades locais.
- Axudas a entidades locais de Galicia para o financiamento de actuacións en materia de biorresiduos de competencia municipal
- Axudas para a rehabilitación de edificios de titularidade pública.
- Axudas para o fortalecemento da actividade comercial en zonas turísticas, no marco do PRTR "actuacións especiais no ámbito da competitividade. fortalecemento da actividade comercial en zonas de gran afluencia turística".
- Programa de axudas (2022) a municipios para a implantación de zonas de baixas emisións e a transformación dixital e sustentable do transporte urbano e da mobilidade.
- Axuda en materia de rehabilitación residencial e vivenda social do plan de recuperación, na comunidade autónoma de Galicia.
- Axudas a entidades locais de Galicia para o financiamento de actuacións en materia de biorresiduos de competencia municipal, para os anos 2023 e 2024.
- Convocatoria extraordinaria 2022: plans de sustentabilidade turística en destinos para entidades locais.
- Convocatoria extraordinaria 2023: plans de sustentabilidade turística en destinos para entidades locais

Á vista da ampla experiencia na xestión de fondos, en caso de seren beneficiado desta convocatoria, o Concello de Vigo comprométese desenvolver a capacidade administrativa suficiente, a través de ou novo programa co obxectivo de cumprir todas as funcións que lle correspondan á entidade, con relación ás obrigas recollidas no artigo 20 da Orde de bases.

V.- COMPETENCIA.

O Concello de Vigo, ao superar a cifra de 250.000 habitantes, constitúe un municipio de gran poboación suxeito ao réxime xurídico previsto no título X da LRBRL.

A disposición Adicional décimo primeira da LRBRL relativa ao réxime especial dos municipios de gran poboación determina: "As disposicións contidas no título X para os municipios de gran poboación prevalecerán sobre as demais normas de igual ou inferior rango en canto se opoñan, contradicen ou son incompatibles".

A LRBRL non recolle a atribución competencial específica en materia de "aprobación de plans de actuación ou similares" polo que o órgano competente será o alcalde vía cláusula residual (artigo 124.4.LRBRL). Non obstante, por Resolución do alcalde de data 18.06.2019, delegáronse na Xunta de Goberno Local as facultades para aprobar calquera programa, plan, proxecto, campaña ou promoción de actividades e/ou servizos de competencia municipal, mesmo as que se realicen para a dirección e impulso dos servizos. Polo cal lle corresponde a súa aprobación á Xunta de Goberno Local

Coa aprobación deste expediente non se producirá autorización ou aprobación de gasto ningún para o Concello de Vigo con cargo aos seus orzamentos, nin ningunha fase de execución orzamentaria. Será no momento de aceptación da aprobación da senda financeira, en caso de ser resolta favorablemente, onde se teña que analizar a conformidade e aceptación das concretas obrigas finais tanto en canto anualidades como importe en función da Senda Financeira concedida.

Por todo o exposto e unha vez que se incorpore ao expediente o correspondente informe de fiscalización, propónse á Xunta de Goberno Local a aprobación dos seguintes acordos:

VII.- PROPOSTA

Á vista de todos os antecedentes desenvolvidos nesta memoria e en cumprimento a todas as obrigas reguladas na Resolución da Dirección Xeral Desenvolvemento Urbano De Fondos Europeos que aproba a convocatoria para a asignación de senda financeira FEDER a Plans de Actuación Integrados de entidades locais, no marco do desenvolvemento urbano sustentable, con cargo ao Fondo Europeo de Desenvolvemento Rexional no período de programación 2021-2027 e nas súas bases (Orde HAC/1072/2024, do 2 de outubro), con base na definición do "**PLAN DE ACTUACIÓN INTEGRADO VIGO VERTICAL TRAVESAS - CASTRELOS**", **propóñense á Xunta de Goberno Local a aprobación dos seguintes acordos:**



CONCELLO DE VIGO

Expte. 1854/1102

Primeiro: Aprobar a participación do Concello de Vigo na convocatoria publicada pola "Resolución do 23 de decembro de 2024 da Dirección Xeral de Fondos Europeos pola que se aproba a convocatoria para a asignación de senda financeira FEDER a Plans de Actuación Integrados de entidades locais, no marco do desenvolvemento urbano sustentable, con cargo ao Fondo Europeo de Desenvolvemento Rexional no período de programación 2021-2027", aceptando de forma expresa o procedemento regulado por esta resolución.

Segundo: Aprobar el "**PLAN DE ACTUACIÓN INTEGRADO VIGO VERTICAL TRAVESAS - CASTRELOS**", de acordo co contido do epígrafe III, da parte expositiva do informe proposta, co obxecto de concorrer á convocatoria publicada pola "Resolución do 23 de decembro de 2024 da Dirección Xeral de Fondos Europeos pola que se aproba a convocatoria para a asignación de senda financeira FEDER a Plans de Actuación Integrados de Entidades locais, no marco do desenvolvemento urbano sustentable, con cargo ao Fondo Europeo de Desenvolvemento Rexional no período de programación 2021-2027".

O **PLAN DE ACTUACIÓN INTEGRADO VIGO VERTICAL TRAVESAS - CASTRELOS**", enmárcase no seguinte marco da senda financeira correspondente a Grandes cidades (maiores de 75.000 habitantes) :

	TOTAL
P1. A1: Rehabilitación e transformación do contorno urbano de Gran Vía	6.504.353,00 €
P1. A2: Transformación del Complejo As Travesas en edificio de consumo case nulo.	648.000,00 €
P1. A3. Ampliación de actuacións da oficina de rehabilitación e vivenda sustentable para a rexeneración residencial de Travesas-Castrelos.	440.000,00 €
P1. A4. Impulso ao comercio local e os mercados urbanos para a dinamización económica e a innovación comercial.	300.000,00 €
P2. A1. Humanización do contorno urbano Rúa Gerona para favorecer a permeabilidade e a conectividade de Travesas-Castrelos co Centro Histórico.	1.263.680,96 €
P2. A2. Humanización del entorno urbano del complejo deportivo As Travesas	1.336.155,55 €
P2. A3. Construción carril bici entre Praza América co Parque Castrelos a través do complexo das Travesas	1.060.000,00 €

P3. A1. Rehabilitación integral do Museo Liste	275.000,00 €
P3. A2. Rehabilitación e posta en valor do Pazo Museo Quiñones de León.	2.116.141,51 €
P3. A3. Mellora ambiental e adecuación ao cambio climático do Parque Castrelos	450.000,00 €
P3. A4. Adecuación do contorno urbano e posta en valor da Igrexa de Santo Tomé de Freixeiro	121.036,88 €
P3. A5. Dixitalización do patrimonio cultural e dos arquivos municipais como activo turístico	220.000,00 €
P4. A1. Modernización e mellora da accesibilidade ao transporte público mediante a integración da tarxeta PASSVIGO en sistemas de pagamento NFC	302.500,00 €
P4. A2. Electrificación das cocheiras municipais	1.020.443,02 €
P4. A3. Adquisición de vehículos eléctricos de transporte público	3.942.688,92 €
Total	20.000.000,00 €

No caso de ser beneficiario da axuda do Fondo Europeo de Desenvolvemento Rexional (FEDER) no marco da convocatoria para a asignación de senda financeira FEDER a Plans de Actuación Integrados de entidades locais, no marco do desenvolvemento urbano sustentable, FEDER 2021-2027, o Concello de Vigo comprométese a habilitar o crédito adecuado e suficiente para financiar toda a execución do proxecto en caso de resultar seleccionado este, de acordo coas normas reguladoras da convocatoria.

Terceiro: Aceptar todas as condicións establecidas na Orde HAC/1072/2024, do 2 de outubro, pola que se proban as bases reguladoras para a asignación de senda financeira FEDER a Plans de actuación integrados de entidades locais, no marco do Desenvolvemento Urbano Sostible, con cargo ao Fondo Europeo de Desenvolvemento Rexional no decreto de programación 2021-2027, e así mesmo, de acordo coa 'Resolución do 23 de decembro de 2024 da Dirección Xeral de Fondos Europeos pola que se proba a convocatoria para a asignación de senda financeira FEDER a Plans de Actuación Integrados de Entidades locais, no marco do desenvolvemento urbano sustentable, con cargo ao Fondo Europeo de Desenvolvemento Rexional no operado de programación 2021-2027", en caso de ser beneficiado de esta convocatoria, o Concello de Vigo comprométese desenvolver a



CONCELLO DE VIGO

Expte. 1854/1102

capacidade administrativa suficiente para exercer as funcións que lle correspondan á entidade, con relación coas obrigas recollidas no artigo 20 da Orde de bases, e así mesmo se compromete a tramitar ante as autoridades competentes os certificados do cumprimento dos requisitos ambientais requiridos para a execución das actuacións previstas no Plan.

Cuarto: Delegar no Segundo tenente de Alcalde e Concellería da área de Fomento, Servizos e Deportes D. Francisco Javier Pardo Espiñeira a competencia de representación do Concello de Vigo para os efectos do proceso de formalización da solicitude de subvención regulada por Orde HAC/1072/2024, do 2 de outubro; así como no resto de trámites relacionados co procedemento.

Esta delegación alcanza para tódolos efectos, a execución de tódolos trámites administrativos necesarios e conformación da documentación complementaria que requira a súa presentación na sede electrónica do Ministerio de Facenda, así como de calquera procedemento administrativo vinculado coa dita solicitude.

ACORDO

A Xunta de Goberno local aproba a proposta contida no precedente informe.

3(133).- PARTICIPACIÓN DO CONCELLO DE VIGO Á CONVOCATORIA DE SUBVENCIÓNS DA FUNDACIÓN BIODIVERSIDADE F.S.P. PARA O FOMENTO DE ACTUACIÓNS DIRIXIDAS AO DESENVOLVEMENTO E CONSOLIDACIÓN DA INFRAESTRUTURA VERDE, PARA A RENATURALIZACIÓN E RESILIENCIA DE CIDADES ESPAÑOLAS CORRESPONDENTE AO ANO 2024, COFINANCIADA POLO FONDO EUROPEO DE DESENVOLVEMENTO REXIONAL (FEDER). Expte. 2250/441.

Visto o informe de fiscalización do 25/02/2025, sométese a aprobación o informe-proposta mesma data, asinado polo enxeñeiro de Camiños, Canais e Portos, o xefe da Área de Investimento, o xefe de Área de Servizos Xerais, o xefe do Servizo Xurídico da Área de Servizos Xerais e conformado polo concelleiro da Área de Goberno de Fomento, Servizos e Deporte e pola concelleira da Área de Goberno de Fondos Europeos, Medio Ambiente, Educación e Normalización Lingüística, que di o seguinte:

I.- ANTECEDENTES:

Con data do 25 de setembro de 2024 publicouse no Boletín Oficial del Estado a Orde TED/1060/2024, do 25 de setembro, pola que se proban as bases reguladoras para a concesión de subvencións da Fundación Biodiversidade, F.S.P., en réxime de concorrencia competitiva, para o impulso da infraestrutura verde, cofinanciadas polo Fondo Europeo de Desenvolvemento Rexional.

Estas subvencións perseguen apoiar especificamente accións arredor do desenvolvemento, restauración, conservación e conectividade da infraestrutura verde e as actividades que a fomentan, tanto no ámbito terrestre (incluíndo contornos naturais, rurais e urbanos) como no mariño. Unha correcta planificación da infraestrutura verde pode ofrecer solucións aos problemas de conservación do solo, as repercusións ecolóxicas e sociais da expansión urbana e a fragmentación das paisaxes. Así mesmo, a infraestrutura verde mellora a resiliencia do territorio ante o cambio climático e promove a súa adaptación, favorece os procesos naturais, garante a conectividade ecolóxica e contribúe a desfragmentar o territorio, mellorando a súa funcionalidade ecolóxica e facilitando o contacto das persoas cun medio natural diverso e funcional, co obxecto de mellorar a calidade de vida das persoas e educar e sensibilizar na súa conservación. Búscase impulsar o coñecemento científico-técnico e a investigación para garantir unha transferencia de información que promova a infraestrutura verde como unha ferramenta de cohesión e organización de zonas urbanas, rurais e contorno mariño, co fin de protexer e fomentar a integridade das funcións ecolóxicas e garantir a súa sustentabilidade.

Para lograr a consecución deste obxectivo, establécense catro liñas de axuda en que se enmarcarán as convocatorias que se publicarán ao abeiro destas bases reguladoras:

1. Desenvolvemento e consolidación da infraestrutura verde para a renaturalización e resiliencia de contornos urbanos.
2. Xeración e aplicación do coñecemento para a toma de decisións na planificación e xestión da biodiversidade e para o desenvolvemento da infraestrutura verde.
3. Conservación e restauración dos hábitats e especies mariñas e dos espazos mariños protexidos para o desenvolvemento da infraestrutura verde.
4. Desenvolvemento e consolidación da infraestrutura verde e a bioeconomía.

O Concello de Vigo está interesado en participar na liña de axudas 1.



CONCELLO DE VIGO

Expte. 1854/1102

Beneficiarios

De acordo co previsto no artigo 2 da Orde TED/1060/2024 poderán obter a condición de entidade beneficiaria as seguintes entidades:

e) Administracións públicas: Administración xeral do Estado, as administracións das comunidades autónomas, as entidades que integran a Administración local e consorcios, así como os organismos públicos e entidades de dereito público non suxeitos ó dereito privado.

Actividade obxecto de financiamento

Serán obxecto de financiamento os seguintes tipos de actividades, de estratexia e planificación (tipo A) e de implementación de accións no territorio (tipo B), así como as accións transversais de gobernanza, comunicación e seguimento de indicadores (Tipo C)

- Tipo A: Elaboración ou actualización de documentos estratéxicos, nos cal a renaturalización urbana ocupa atención exclusiva ou prioritaria como acción para fortalecer a infraestrutura verde urbana e a súa capacidade para mellorar a adaptación urbana ao cambio climático. Para iso deberá contar cun diagnóstico ecolóxico específico, unha análise de riscos fronte ao cambio climático e a definición de problemas e oportunidades, sobre o que sustentar unha formulación e proposta de actuacións concreta.
- Tipo B: Elaboración ou actualización de documentos estratéxicos, nos cal a renaturalización urbana ocupa atención exclusiva ou prioritaria como acción para fortalecer a infraestrutura verde urbana e a súa capacidade para mellorar a adaptación urbana ao cambio climático. Para iso deberá contar cun diagnóstico ecolóxico específico, unha análise de riscos fronte ao cambio climático e a definición de problemas e oportunidades, sobre o que sustentar unha formulación e proposta de actuacións concreta. As intervencións deberán estar aliñadas co concepto de solucións Basadas na Natureza (SbN) asegurando que as actuacións sexan multifuncionais, achegando beneficios ecolóxicos, sociais e económicos. As actuacións deberán priorizar a creación de infraestrutura verde urbana en barrios vulnerables ou desfavorecidos, asegurando que estas contribúan a mellorar a equidade no acceso a espazos naturais e servizos ecosistémicos.
- Tipo C: Os proxectos deberán incluír de forma obrigatoria e transversal a toda a proposta as seguintes accións:

- C1. Plan de gobernanza e participación.
- C2. Plan de comunicación e sensibilización.
- C3. Plan de medición e seguimento.

As actividades presentadas deberán cumprir as seguintes condicións:

a) Tódalas actividades de implementación directa no territorio que se vaian desenvolver (tipo B) deberán estar enmarcadas nun plan ou estratexia (tipo A). Aquelas actuacións que non estean incluídas nun plan ou unha estratexia previa existente deberán incluírse nun destes (novo ou actualizado, segundo proceda) de forma previa ou paralela ó desenvolvemento de actividades do tipo B.

b) Tódolos proxectos deberán desenvolver actuacións de implementación directa no territorio do tipo B.

Dotación da convocatoria, cofinanciamento e prazo de execución:

A dotación máxima global da convocatoria é de 39.794.626 €. O importe total máximo para as rexións en transición, entre as que se inclúe Galicia, é de 16.561.818 €.

O importe total mínimo por proxecto será de 2.500.000 € e o máximo de 3.500.000 €. As solicitudes que se presenten fóra deste rango non serán admitidas.

A intensidade da subvención será do 60% no caso das actuacións situadas nas comunidades autónomas de Asturias, Illes Balears, Cantabria, Castilla e León, Comunidade Valenciana, Galicia, A Ríoxa e Rexión de Murcia e o 40% no caso das actuacións situadas nas comunidades autónomas de Aragón, Cataluña, Comunidade de Madrid, Comunidade Foral de Navarra e País Vasco.

Os proxectos terán unha duración máxima de 3 anos e non poderán comezar antes da data de resolución da convocatoria. En calquera caso, a data límite de finalización dos proxectos establécese en 15 meses antes da finalización do Programa Plurirrexional de España FEDER 21-27, prorrogas incluídas.

Procedemento de concesión



CONCELLO DE VIGO

Expte. 1854/1102

A instrución do procedemento de concesión efectuarase de acordo coas actividades definidas no artigo 24.3 da Lei 38/2003, do 17 de novembro.

Presentación de solicitudes

A presentación de solicitudes realizarase de forma telemática a través da páxina web da FB (www.fundacion-biodiversidad.es) por parte da entidade solicitante, a través da xeramenta habilitada para o efecto, asignándose un código de rexistro que inclúe, entre outros datos, a data e hora de recepción da solicitude.

Prazo de presentación de solicitudes

O prazo para a presentación de solicitudes comezará a partir do día seguinte á data de publicación do extracto desta convocatoria no Boletín Oficial del Estado e rematará o 27 de febreiro de 2025, nos termos e condicións especificados na Orde TED/1060/2024, do 25 de setembro.

As solicitudes presentaranse conforme os modelos oficiais facilitados, que permitan a adecuada valoración da proposta, dentro dos prazos e cans establecidos nas bases reguladoras e convocatoria. En caso contrario non serán tidas en conta.

II.- PROPOSTA PARA A CONFORMACIÓN DO PROXECTO QUE HAI QUE PRESENTAR POLO CONCELLO DE VIGO:

Con data do 20 de febreiro de 2025 o Concelleiro de Área de Goberno de Fomento, Servizos e Deportes resolveu iniciar o expediente conducente a preparación da documentación técnica necesaria para o desenvolvemento dun proxecto de actuacións dirixidas ao desenvolvemento e consolidación da infraestrutura verde para a renaturalización e resiliencia de cidades para a participación na convocatoria de SUBVENCÍONS DA FUNDACIÓN BIODIVERSIDADE F.S.P., COFINANCIADA POLO FONDO EUROPEO DE DESENVOLVEMENTO REXIONAL (FEDER).

Á vista dos condicionantes técnicos da convocatoria e tendo en conta os proxectos que están en fase de finalización da súa redacción, desde a Área de Fomento e Servizos do Concello de Vigo propónse a presentación do proxecto:

ALCABRE VERDE: MITIGACIÓN DOS EFECTOS PAISAXÍSTICOS E AMBIENTAIS DERIVADOS DA EXPANSIÓN URBANA E MELLORA DA CONECTIVIDADE ECOLÓXICA E SOCIAL DE ALCABRE-NAVIA.

a.- Marco conceptual do proxecto:

O proxecto de renaturalización do ámbito ALCABRE-VERDE, xunto ao plan de seguimento e avaliación (C3), conformarán dous instrumentos que permitirán:

1) deseña-la estratexia municipal de conectividade ecolóxica e infraestrutura verde, integrada e innovadora, que optimice as ferramentas de xestión ambiental da cidade (escalabilidade)

2) conformar unha proposta con potencial de replicarse a outras parroquias e municipios (replicabilidade).

a proposta para a renaturalización do ámbito Alcabre_Navia redundará en termos económicos. Por un lado, ó investir estratexicamente os recursos, articúlase un uso eficiente destes, dando resposta a variables sociais e ambientais a través dunha única vía de investimento.

Mediante as actuacións de renaturalización do ámbito alcabre-Navia mellórase o espazo público, mitiga o cambio climático, etc. Por outro lado, un enfoque ecosistémico e de naturalización de procesos urbanos redunda en aforro económico, sobre todo nun escenario de cambio climático. A xestión preventiva e continua con SbN resulta máis rendible que a xestión do impacto (incendios forestais en zonas declaradas de risco, erosión costeira de praia de Samil, xestión de pragas e especies exóticas invasoras ataxadas mediante medidas culturais, etc.).

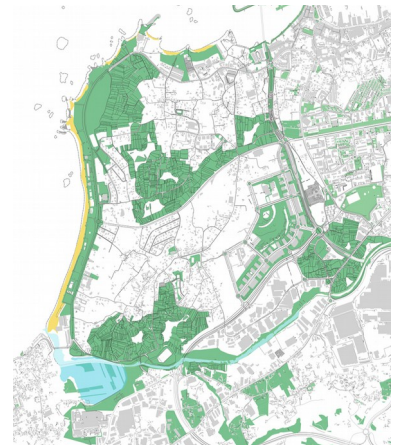
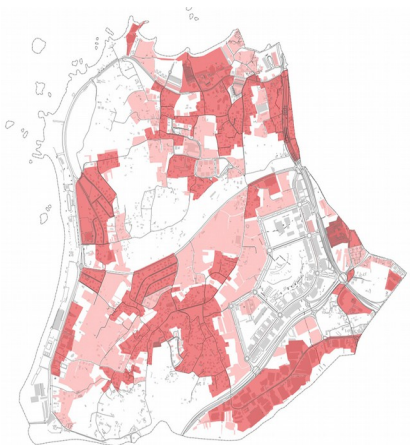
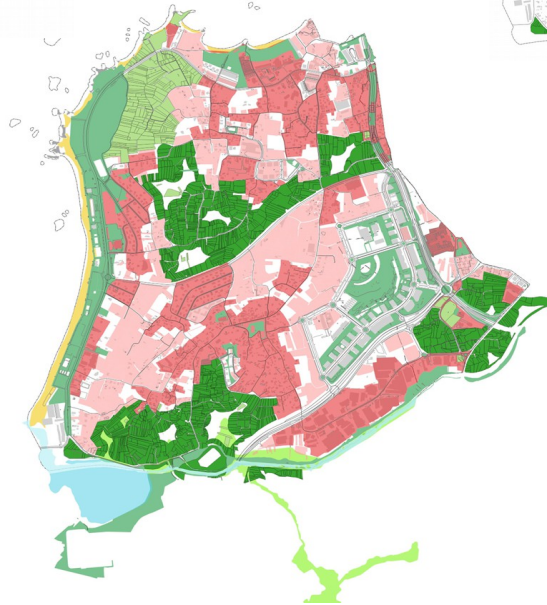
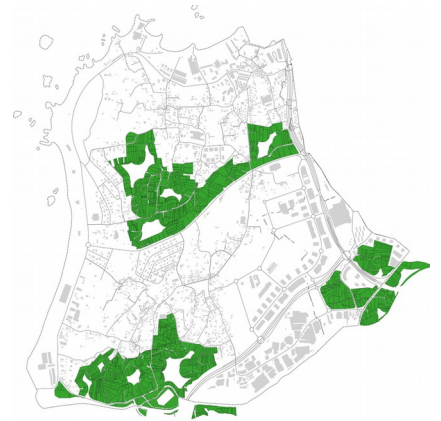
Toda a proposta de conectividade ecolóxica do ámbito Alcabre-Navia e a busca de cohesionar e facer sustentable o seu contorno construído posúe un alcance e ambición espacial e temporal. As actuacións que se van desenvolver repercutirán a futuro en aforro económico e xestión de recursos, debido á naturalización de procesos do metabolismo urbano (con menores achegas de insumos). Pola súa vez, a medio/longo prazo, aumentarase a resiliencia da parroquia fronte ao cambio climático



CONCELLO DE VIGO

Expte. 1854/1102

ALCABRE VERDE: MITIGACIÓN DOS EFECTOS PAISAXÍSTICOS E AMBIENTAIS DERIVADOS DA EXPANSIÓN URBANA E MELLORA DA CONECTIVIDADE ECOLÓXICA E SOCIAL DE ALCABRE-NAVIA.



Obxectivos do proxecto

Obxectivo xeral do proxecto	Obxectivos específicos (<i>engadir tantas filas como obxectivos haxa</i>)		Accións que desenvolven cada obxectivo específico
Descrición	Código	Descrición	Código da acción/es
Abordar o impacto das dinámicas de fragmentación do espazo rural-urbano a través da conectividade ecolóxica	O.1	Aumentar a resiliencia da interface urbano-forestal fronte a incendios forestais	A1, B1, C1
	O.2	Aumentar a provisión dos servizos ecosistémicos dos espazos públicos e as zonas verdes	A1, B1, B2, B3, B4
	O.3	Mellorar a transición paisaxística entre os sistemas urbanos, agroforestais e costeiros.	A1, B1, B2, B3, B4
	O.4	Fomentar a mobilidade sustentable entre Alcabre e Vigo a través da renaturalización	A1, B1, B3
	O.5	Potenciar a integración das ferramentas de xestión do territorio	A1, C1
	O.6	Concienciar á cidadanía e formar a equipos técnicos sobre a importancia da infraestrutura verde	A1, C2

Accións propostas no proxecto:

Tipo A:

ACCIÓNS TIPO A PROPOSTAS- ESTRATEXIA E/OU PLANIFICACION (NOVA OBILIZADA)			
Índice de accións (<i>engadir tantas filas como accións haxa</i>)		Entidade coordinadora da acción	Resultados (<i>engadir tantas filas como resultados por acción haxa</i>)
Código	Título		
A1	Estratexia de Renaturalización do municipio de Vigo	CONCELLO DE VIGO	A1R1 Elaboración da Estratexia de Renaturalización do municipio de Vigo.



CONCELLO DE VIGO

Expte. 1854/1102

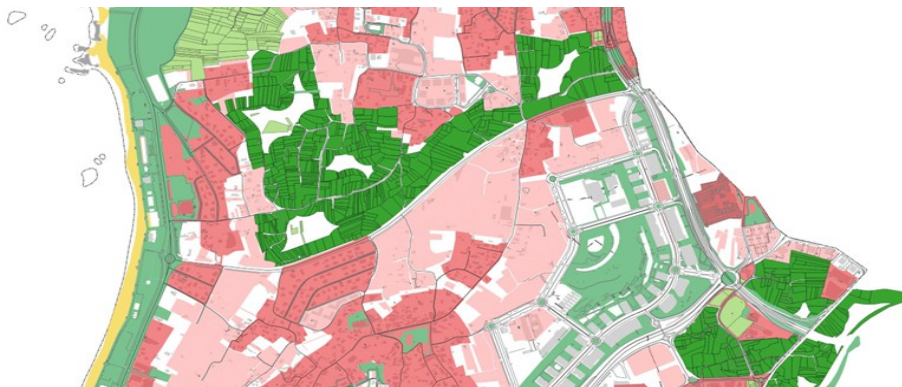
Tipo B:

ACCIONES TIPO B PROPOSTAS - IMPLEMENTACION NO TERRITORIO2			
Índice de acciones (engadir tantas filas como acciones haxa)	Entidade coordinadora da acción	Resultados (engadir tantas filas como resultados por acción haxa)	
Código	Título		
B1	Transformación da Avenida de Europa nun conector ecolóxico	CONCELLO VIGO	DE B1R1: Aumento da permeabilidade e mellora da funcionalidade ecolóxica do eixe B1R2: Mellora e creación de novos hábitats B1R3: Deseño de novos criterios para unha mellor xestión agroforestal B1R4: Aumento da calidade do contorno urbano, accesibilidade e conectividade ciclo-peonil
B2	Renaturalización da fronte litoral de Alcabre	CONCELLO VIGO	DE B2R1: Mellora funcionalidade ecolóxica da infraestrutura verde existente B2R2: Adaptación e integración de barreiras antrópicas B2R3: Aumento da conectividade funcional para a fauna marítima e terrestre B2R4: Aumento da accesibilidade e conectividade peonil
B3	Renaturalización e humanización da VG-20 e o seu novo coa Avenida Atlántica	CONCELLO VIGO	DE B3R1: Incremento da diversidade arbórea e arbustiva nas áreas verdes B3R2: Mellora da conectividade e funcionalidade ecolóxica da infraestrutura verde existente B3R3: Redución dos impactos ambientais derivados do tráfico rodado motorizado (emisións/ruído) B3R4: Aumento da calidade do contorno urbano, accesibilidade e conectividade peonil
B4	Mellora da infraestrutura verde urbana das barrios de Alcabre-Navia Parque de Navia	CONCELLO VIGO	DE B4R1: Aumento da permeabilidade do espazo público B4R2: Aumento da funcionalidade ecolóxica da infraestrutura verde existente B4R3: Optimización da sustentabilidade e eficiencia dos espazos verdes públicos B4R4: Mellorar da accesibilidade e a diversidade de usos no espazo público

Identificación dos ámbitos de actuación:

B.1.- Transformación da Avenida Europa nun conector ecolóxico

detalle de las intervenciones propuestas (planos tipo, secciones, etc.), o cuanta información gráfica se considere esencial para comprender la actuación (las imágenes tendrán una resolución tal que el archivo completo de Ficha Acciones B no supere los 20 MB).





CONCELLO DE VIGO

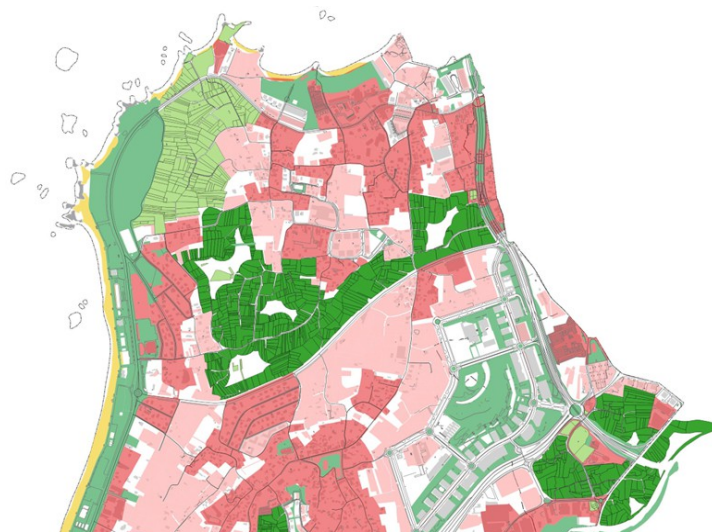
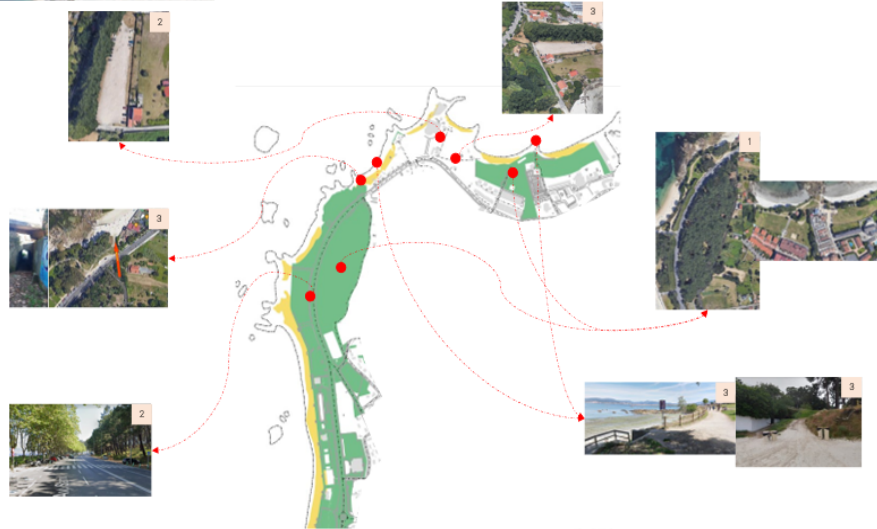
Expte. 1854/1102

B2.- Renaturalización da Fronte litoral do ámbito de Alcibre:

Mapas, fotografías y otros elementos gráficos que muestren la ubicación y estado actual de las zonas en las que se va a actuar, detalle de las intervenciones propuestas (planos tipo, secciones, etc.), o cuanta información gráfica se considere esencial para comprender la actuación (las imágenes tendrán una resolución tal que el archivo completo de Ficha Acciones B no supere los 20 MB).



1. Mejora de la funcionalidad ecológica de las zonas verdes del frente litoral
2. Parkings permeables y adaptación de los aparcamientos existentes
3. Mejora de la accesibilidad y conectividad peatonal

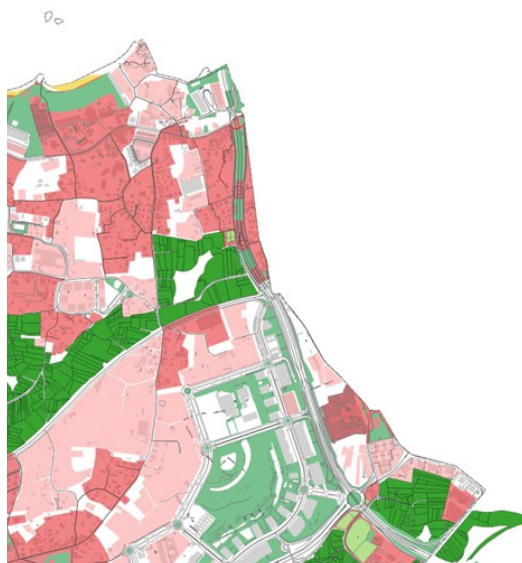


B.3.- Humanización VG-20 a través da súa renaturalización:

detalle de las intervenciones propuestas (planos tipo, secciones, etc.), o cuanta información gráfica se considere esencial para comprender la actuación (las imágenes tendrán una resolución tal que el archivo completo de Ficha Acciones B no supere los 20 MB).



- 1. Reforestación de cubiertas verdes
- 2. Pantallas vegetales
- 3. Caminabilidad
- 4. Renaturalización
- 5. Mejora de la accesibilidad y conectividad peatonal





CONCELLO DE VIGO

Expte. 1854/1102

B.4.- Mellora da infraestrutura verde urbana das barrios de Alcabre-Navia e Parque de NAVIA

Mapas, fotografías y otros elementos gráficos que muestren la ubicación y estado actual de las zonas en las que se va a actuar, detalle de las intervenciones propuestas (planos tipo, secciones, etc.), o cuanta información gráfica se considere esencial para comprender la actuación (las imágenes tendrán una resolución tal que el archivo completo de Ficha Acciones B no supere los 20 MB).



1. Permeabilización de superficies
2. Mejora ecológica a través de revegetación
3. Plantación de árboles y arbustos



Tipo C:

ACCIÓN TIPO C PROPOSTAS - ACCIÓN TRANSVERSALES3		
Índice de accións	Entidade coordinadora da acción	Resultados (engadir tantas filas como resultados por acción haxa)
Plan de gobernanza e participación-C1	CONCELLO VIGO DE	C1R1
		C1R2
		C1Rn
Plan de comunicación e sensibilización- C2	CONCELLO VIGO DE	C2R1
Plan de medición e seguimento de indicadores-C3	CONCELLO VIGO DE	C3R1

Resumo de actuacións do proxecto ALCABRE VERDE: MITIGACIÓN DOS EFECTOS PAISAXÍSTICOS E AMBIENTAIS DERIVADOS DA EXPANSIÓN URBANA E MELLORA DA CONECTIVIDADE ECOLÓXICA E SOCIAL DE ALCABRE-NAVIA. e marco orzamentario:

	Importe total con IVE
A1: Estratexia de Renaturalización do municipio de Vigo	38.991,58 €
B1: Transformación da Avenida de Europa nun conector ecolóxico	2.007.415,77 €
B2: Renaturalización da fronte litoral do Alcabre	622.801,42 €
B3: Renaturalización e humanización da VG-20	128.101,39 €
B4: Mellora da infraestrutura verde urbana das barrios de Alcabre-Navia	569.592,99 €
C1: Plan de gobernanza e participación	26.508,00 €
C2: Plan de comunicación e sensibilización	85.480,01 €
C3: Plan de medición e seguimento de indicadores	21.093,60 €
TOTAL (sen IVE)	3.499.984,76 €



CONCELLO DE VIGO

Expte. 1854/1102

Marco temporal de execución:

CRONOGRAMA DO PLAN "ALCABRE VERDE: MITIGACIÓN DOS EFECTOS PAISAXÍSTICOS E AMBIENTAIS DERIVADOS DA EXPANSIÓN URBANA E MELLORA DA CONECTIVIDADE ECOLÓXICA E SOCIAL DE ALCABRE-NAVIA.

Accións	Data inicio	Data Fin
C-1 Plan de gobernanza e participación	01/09/2025	30/08/2028
C2-Plan de comunicación e sensibilización	01/09/2025	30/08/2028
C-3 Plan de medición e seguimento de indicadores	01/09/2025	30/08/2028
A1- Estratexia de Renaturalización do municipio de Vigo	01/09/2025	30/08/2026
B1- Transformación da Avenida de Europa nun conector ecolóxico	01/06/2026	30/06/2028
B2- Renaturalización da fronte litoral do Alcabre	01/06/2026	31/03/2028
B3- Renaturalización e humanización da VG-20	01/06/2026	30/03/2028
B4- Mellora da infraestrutura verde urbana das barrios de Alcabre-Navia	01/06/2026	30/03/2028

III.-REQUISITOS PARA A PRESENTACIÓN DO PROXECTO:

As actividades presentadas deberán cumprir as seguintes condicións:

1. As actividades propostas deberán cumprir os seguintes requisitos:

a) Tódolos proxectos deberán desenvolver accións tipo B e accións tipo C.

b) Tódalas actuacións de implementación directa no territorio que se vaian desenvolver (accións tipo B) deberán estar enmarcadas nun plan ou estratexia (accións tipo A). Aquelas actuacións que non estean incluídas nun plan ou unha estratexia previa existente deberán incluírse nun destes (novo ou actualizado, segundo proceda) de forma previa ou paralela ó desenvolvemento das accións do tipo B.

c) Tódolos proxectos abordarán de forma integral os obxectivos descritos no artigo 1 desta convocatoria. e os resultados dos proxectos deberán ser por si mesmos perdurables no tempo, contribuíndo a xerar un impacto socioeconómico positivo e integrando a igualdade de xénero e de oportunidades de forma transversal. Os datos, na medida do posible, deberanse desagregar por sexo.

2. As entidades beneficiarias teñen a obriga de respectar o principio de «non causar un prexuízo significativo» ao ambiente (principio DNSH polas súas siglas en inglés, "Do Non Significant Harm") durante a execución dos proxectos aprobados. En ningún caso poderán ser susceptibles de axuda aquelas actuacións que, directa ou indirectamente, ocasionen un prexuízo significativo aos obxectivos climáticos e ambientais recollidos no artigo 17 do Regulamento (UE) 2020/852 do Parlamento Europeo e do Consello do 18 de xuño de 2020 relativo ao establecemento dun marco para facilitar os investimentos sustentables e polo que se modifica o Regulamento (UE) 2019/2088.

3. As entidades beneficiarias garantirán que o desenvolvemento das actuacións non prexudique os obxectivos ambientais definidos no citado regulamento. Segundo se recolle no documento de avaliación de conformidade co principio "non causar prexuízo significativo" (DNSH) do Programa Plurirexional de España FEDER, podería haber unha afección sobre os obxectivos de "Economía circular, incluídos a prevención e o reciclado de residuos"; "Prevención e control da contaminación" e "Utilización e protección sustentables dos recursos hídricos e mariños".

4. A documentación para acreditar o cumprimento dos condicionantes e medidas relativas a DNSH detállase no anexo I.

5. Para as actuacións que teñan carácter material e localícense ou realícen sobre zonas concretas do territorio ou do mar, as entidades deberán achegar no momento da solicitude a súa localización cartográfica e xeorreferenciación, incluíndo tanto as superficies ocupadas pola actuación como, se é o caso, as zonas de obtención de recursos naturais e as zonas de vertedura de augas residuais ou retornadas ou de residuos.

6. As entidades beneficiarias deberán garantir que as actuacións que estean suxeitas a avaliación de impacto ambiental cumpren os procedementos establecidos na Lei 21/2013, do 9 de decembro, de avaliación ambiental e que, se é o caso, superasen favorablemente a dita avaliación de impacto ambiental.

7. Para as actuacións que inclúan a construción ou instalación de elementos ou realización de actividades no interior de espazos da Rede Natura 2000, incluída a extracción de recursos naturais ou a realización de verteduras ou emisións contaminantes, así como para as actuacións que se desenvolvan na proximidade de espazos da Rede Natura 2000 con posibilidade de causalos efectos indirectos por extraccións de auga, extraccións de biomasa, depósito de residuos, verteduras, emisións ou outras causas, requirírase un informe de non afección á Rede Natura 2000 ou similar, de conformidade co artigo 6.3 da Directiva 92/43/CEE do 21 de maio de 1992 relativa á conservación dos hábitats e da



CONCELLO DE VIGO

Expte. 1854/1102

fauna e flora silvestre, tal e como se detalla no anexo I da convocatoria. Este requisito non será exixible en actuacións que se localicen sobre solo urbano ou sobre solo urbanizable ordenado ou sectorizado. Así mesmo, se a actuación xa dispón de declaración de impacto ambiental ou informe de impacto ambiental favorable non será necesario acreditarlo cumprimento deste aspecto.

8. Para as actuacións que supoñan investimentos en infraestruturas cuxa vida útil sexa como mínimo de cinco anos deberase garantir a protección fronte ao cambio climático delas, tal e como se detalla no anexo I da convocatoria

Contía da subvención

O importe total mínimo por proxecto será de 2.500.000 € e o máximo de 3.500.000 €. As solicitudes que se presenten fóra deste rango non serán admitidas.

A intensidade da subvención será, como máximo, do 60% no caso das actuacións situadas en Galicia

A entidade beneficiaria deberá asumir expresamente a obriga de cofinancia-la porcentaxe restante non cofinanciado polo FEDER.

Prazo de execución e prórroga

Os proxectos terán unha duración máxima de 3 anos e non poderán comezar antes da data de resolución da convocatoria.

En casos debidamente xustificadas, poderase conceder unha prórroga de execución, que se deberá solicitar pola entidade beneficiaria ou a entidade coordinadora, no caso das agrupacións, polo menos, 3 meses antes da data de finalización do proxecto. Non se aceptarán prórrogas solicitadas con posterioridade a esta data.

En calquera caso, a data límite de finalización dos proxectos establécese en 15 meses antes da finalización do Programa Plurirrexional de España FEDER 21-27, prórrogas incluídas.

IV.- ESTRUCTURA TÉCNICA E ORGANIZATIVA PARA O DESENVOLVEMENTO DO PROXECTO:

A estrutura orgánica do Concello de Vigo en relación á xestión municipal organizouse como un municipio de gran poboación desde a entrada en Vigo da

Lei 57/2003, do 16 de decembro, de medidas de modernización da Administración local.

Este marco normativo distingue unha estrutura de goberno especial para este tipo de Concellos, atribuíndolle á Xunta de Goberno Local, fronte ás de réxime común, o carácter de órgano executivo colexiado que, baixo a presidencia do alcalde, colabora colexialmente na función de dirección política que lle corresponda, exerce as funcións executivas e administrativas sinaladas no artigo 127 da citada lei e as demais que lle sexan delegadas. Esta atribución normativa deriva na asignación dun núcleo relevante de competencias propias recollidas no artigo 127 LRBR, cun claro impacto na xestión diaria dos temas de interese municipal.

O desenvolvemento doutros proxectos con financiamento Europea (Estratexia DUSI "Vigo Vertical) consolidou un proceso continuo de mellora nos procesos de planificación para o deseño e prestación de servizos á cidadanía, excepto nun enfoque integral e coordinado entre as diferentes áreas e servizos municipais. Esta integración horizontal entre os departamentos do Concello de Vigo foi un factor clave para aproveitar o coñecemento colectivo que se mantivo en todos os procesos de planificación e desenvolvemento estratéxico dos plans de acción do Concello de Vigo, que se reflicte en modelo recoñecido de goberno transversal, transparente e aberto.

O desenvolvemento do proxecto que se presenta **ALCABRE VERDE: MITIGACIÓN DOS EFECTOS PAISAXÍSTICOS E AMBIENTAIS DERIVADOS DA EXPANSIÓN URBANA E MELLORA DA CONECTIVIDADE ECOLÓXICA E SOCIAL DE ALCABRE-NAVIA** é unha nova oportunidade para seguir mellorando a coordinación entre as estruturas de traballo e consolidar o "saber facer" dunha nova gobernanza horizontal no Concello de Vigo. Para o desenvolvemento deste proxecto estableceranse as seguintes elementos de traballo, seguimento e coordinación:

Comisión de dirección e seguimento do proxecto. Estará conformada por:
Coordinada e dirixida polo segundo Tenente de Alcalde e Concelleiro Delegado da Área de Fomento e Servizos, contará coa participación do seguinte persoal municipal:

- (1) Xefe da Área de Investimentos.
- (1) O Xefe da Área de Servizos Xerais.
- (1) Xefe do Servizo Administrativo e orzamentario da Área de Fomento.
- (1) Xefe de Servizo de Parques e Xardíns
- (1) Xefe de Servizo de Medioambiente.
- (2) Enxeñeiros/as de camiños canles e portos da Área de Fomento.

Este equipo de traballo contará en calquera caso co asesoramento complementario dos seguintes servizos municipais:

- Secretaría de Administración xeral.
- Xefatura do Servizo Xurídico da Área de Servizos Xerais.
- Xefatura do Servizo de Contratación.



CONCELLO DE VIGO

Expte. 1854/1102

- Dirección de contable e orzamentaria.
- Intervención municipal.

Así mesmo, o proxecto recolle a contratación de asistencias técnicas con entidades externas especializadas, para o seguimento e avaliación do cumprimento dos obxectivos de cada unha das actuacións do proxecto.

V.- PROPOSTA:

O proxecto que se desenvolve con este expediente vén de conformar a **"ALCABRE VERDE: MITIGACIÓN DOS EFECTOS PAISAXÍSTICOS E AMBIENTAIS DERIVADOS DA EXPANSIÓN URBANA E MELLORA DA CONECTIVIDADE ECOLÓXICA E SOCIAL DE ALCABRE-NAVIA** o cal tendo en conta os condicionantes da convocatoria desenvólvese en base ás seguintes actuacións:

O alcance económico das actuacións que hai que presentar e a solicitude de subvención correspóndense cos seguintes datos:

	Importe total con IVE
A1: Estratexia de Renaturalización do municipio de Vigo	38.991,58 €
B1: Transformación da Avenida de Europa nun conector ecolóxico	2.007.415,77 €
B2: Renaturalización da fronte litoral do Alcabre	622.801,42 €
B3: Renaturalización e humanización da VG-20	128.101,39 €
B4: Mellora da infraestrutura verde urbana das barrios de Alcabre-Navia	569.592,99 €
C1: Plan de gobernanza e participación	26.508,00 €
C2: Plan de comunicación e sensibilización	85.480,01 €
C3: Plan de medición e seguimento de indicadores	21.093,60 €
TOTAL (con IVA)	3.499.984,76 €

Este proxecto executarase de acordo co seguinte cronograma:

Accións	Data inicio	Data Fin
C-1 Plan de gobernanza e participación	01/09/2025	30/08/2028
C2-Plan de comunicación e sensibilización	01/09/2025	30/08/2028
C-3 Plan de medición e seguimento de indicadores	01/09/2025	30/08/2028
A1- Estratexia de Renaturalización do municipio de Vigo	01/09/2025	30/08/2026
B1- Transformación da Avenida de Europa nun conector ecolóxico	01/06/2026	30/06/2028
B2- Renaturalización da fronte litoral do Alcabre	01/06/2026	31/03/2028
B3- Renaturalización e humanización da VG-20	01/06/2026	30/03/2028
B4- Mellora da infraestrutura verde urbana das barrios de Alcabre-Navia	01/06/2026	30/03/2028

Tódalas actuacións cumpren coas condicións da convocatoria e atópanse cun alto grao de avance en relación á tramitación das actuacións preliminares (redacción de proxectos, informes sectoriais, etc.) o cal garante a súa execución dentro dos períodos definidos na convocatoria.

En relación coa execución orzamentaria das previsións indicadas no cronograma de execución, serán dotadas economicamente nos correspondentes exercicios orzamentarios, tendo en conta que o escenario orzamentario destas obrigas quedará supeditado aos importes que resulten da resolución da convocatoria e a súa posterior aceptación por parte do Concello de Vigo.

O proxecto complementarase coas correspondentes fichas descritivas que obriga a convocatoria que serán conformadas polo equipo técnico da Área de Fomento.

- Marco lóxico.
- Fichas descritivas das actividades previstas
 - A1: Estratexia de Renaturalización do municipio de Vigo
 - B1: Transformación da Avenida de Europa nun conector ecolóxico
 - B2: Renaturalización da fronte litoral de Alcabre
 - B3: Renaturalización e humanización da VG-20
 - B4: Mellora da infraestrutura verde urbana das barrios de Alcabre-Navia
 - C1: Plan de gobernanza e participación
 - C2: Plan de comunicación e sensibilización
 - C3: Plan de medición e seguimento de indicadores
- Orzamento.
- Recursos humanos.
- Cronograma.
- Avaliación preliminar do principio DNSH

Coa aprobación deste expediente non se producirá autorización ou aprobación de gasto ningún para o Concello de Vigo con cargo aos seus orzamentos, nin ningunha fase de execución orzamentaria. Será no momento de aceptación da aprobación da axuda, en caso de ser resolta favorablemente, onde se teña que



CONCELLO DE VIGO

Expte. 1854/1102

analizar a conformidade e aceptación das concretas obrigas finais tanto en canto anualidades como importe en función da axuda económica concedida.

Por todo o exposto e unha vez que se incorpore ao expediente o correspondente informe de fiscalización, propónse á Xunta de Goberno Local a aprobación dos seguintes acordos:

Primeiro: Aprobar o proxecto para o cal se solicita a subvención. O proxecto desenvolverase de acordo co seguinte programa de actuacións e alcance económico: **ALCABRE VERDE: MITIGACIÓN DOS EFECTOS PAISAXÍSTICOS E AMBIENTAIS DERIVADOS DA EXPANSIÓN URBANA E MELLORA DA CONECTIVIDADE ECOLÓXICA E SOCIAL DE ALCABRE-NAVIA**

	Importe total con IVE
A1: Estratexia de Renaturalización do municipio de Vigo	38.991,58 €
B1: Transformación da Avenida de Europa nun conector ecolóxico	2.007.415,77 €
B2: Renaturalización da fronte litoral do Alcabre	622.801,42 €
B3: Renaturalización e humanización da VG-20	128.101,39 €
B4: Mellora da infraestrutura verde urbana das barrios de Alcabre-Navia	569.592,99 €
C1: Plan de gobernanza e participación	26.508,00 €
C2: Plan de comunicación e sensibilización	85.480,01 €
C3: Plan de medición e seguimento de indicadores	21.093,60 €
IMPORTE TOTAL (con IVE)	3.499.984,76 €

Este proxecto executarase de acordo co seguinte cronograma:

Accións	Data inicio	Data Fin
C-1 Plan de gobernanza e participación	01/09/2025	30/08/2028
C2-Plan de comunicación e sensibilización	01/09/2025	30/08/2028
C-3 Plan de medición e seguimento de indicadores	01/09/2025	30/08/2028
A1- Estratexia de Renaturalización do municipio de Vigo	01/09/2025	30/08/2026
B1- Transformación da Avenida de Europa nun conector ecolóxico	01/06/2026	30/06/2028

B2- Renaturalización da fronte litoral do Alcabre	01/06/2026	31/03/2028
B3- Renaturalización e humanización da VG-20	01/06/2026	30/03/2028
B4- Mellora da infraestrutura verde urbana das barrios de Alcabre-Navia	01/06/2026	30/03/2028

En relación á execución orzamentaria das previsións indicadas no cronograma de execución, estas serán dotadas economicamente nos correspondentes exercicios orzamentarios, tendo en conta que o escenario orzamentario destas obrigas quedará supeditado aos importes que resulten da resolución da convocatoria e a súa posterior aceptación por parte do Concello de Vigo.

Segundo: Aprobar a participación do Concello de Vigo coa presentación do proxecto **"ALCABRE VERDE: MITIGACIÓN DOS EFECTOS PAISAXÍSTICOS E AMBIENTAIS DERIVADOS DA EXPANSIÓN URBANA E MELLORA DA CONECTIVIDADE ECOLÓXICA E SOCIAL DE ALCABRE-NAVIA,** na convocatoria CONVOCATORIA DE SUBVENCIONS DA FUNDACIÓN BIODIVERSIDADE F.S.P., EN RÉXIME DE CONCORRENCIA COMPETITIVA, PARA O FOMENTO DE ACTUACIÓNS DIRIXIDAS AO DESENVOLVEMENTO E CONSOLIDACIÓN DA INFRAESTRUTURA VERDE PARA A RENATURALIZACIÓN E RESILIENCIA DE CIDADES ESPAÑOLAS CORRESPONDENTE AO ANO 2024 COFINANCIADA POLO FONDO EUROPEO DE DESENVOLVEMENTO REXIONAL (FEDER), aceptando de forma expresa o procedemento regulado nesta orde.

Terceiro: Aprobar o compromiso de que o Concello de Vigo a través da "ÁREA DE FOMENTO, SERVIZOS E DEPORTES" disporá de todos os medios humanos, técnicos e orzamentarios necesarios para executar o proxecto aprobado e garantir a súa execución dentro dos prazos establecidos na convocatoria.

Cuarto: Delegar no Segundo tenente de Alcalde e Concelleira da Área de Goberno de Fomento, Servizos e Deporte, D. Francisco Javier Pardo Espiñeira a competencia para a formalización da solicitude de subvención na convocatoria de SUBVENCIONS DA FUNDACIÓN BIODIVERSIDADE F.S.P., EN RÉXIME DE CONCORRENCIA COMPETITIVA, PARA O FOMENTO DE ACTUACIÓNS DIRIXIDAS AO DESENVOLVEMENTO E CONSOLIDACIÓN DA INFRAESTRUTURA VERDE PARA A RENATURALIZACIÓN E RESILIENCIA DE CIDADES ESPAÑOLAS CORRESPONDENTES CORRESPONDENTES. AO ANO 2024 COFINANCIADA POLO FONDO EUROPEO DE DESENVOLVEMENTO REXIONAL (FEDER) . de acordo co proxecto indicado no punto primeiro deste acordo, así como no resto de trámites relacionados co procedemento.



CONCELLO DE VIGO

Expte. 1854/1102

Dita delegación alcanza para todos os efectos, a conformación final do contido da documentación obrigatoria en relación á memoria técnica, marco lóxico, fichas descritivas das actividades previstas, orzamento, recursos humanos, cronograma e avaliación preliminar do principio DNSH. en relación ao proxecto aprobado no punto primeiro, así como a execución de todos trámites administrativos necesarios que requira a presentación dela a través do seguinte enderezo web: <https://federfb.sedelectronica.es/>, así como de calquera procedemento administrativo vinculado coa dita solicitude.

ACORDO

A Xunta de Goberno local aproba a proposta contida no precedente informe.

E sen ter máis asuntos que tratar, o Sr. Presidente rematou a sesión ás trece horas e cincuenta minutos. Como secretaria dou fe.

SGF/me.

A CONCELLEIRA-SECRETARIA DA XUNTA DE GOBERNO LOCAL,
Patricia Rodríguez Calviño.

O ALCALDE
Abel Caballero Álvarez