



- - - - DELIMITACIÓN DO CONTORNO
- CONTORNO 217.945,86 m<sup>2</sup> (2.223 VIVENDAS)

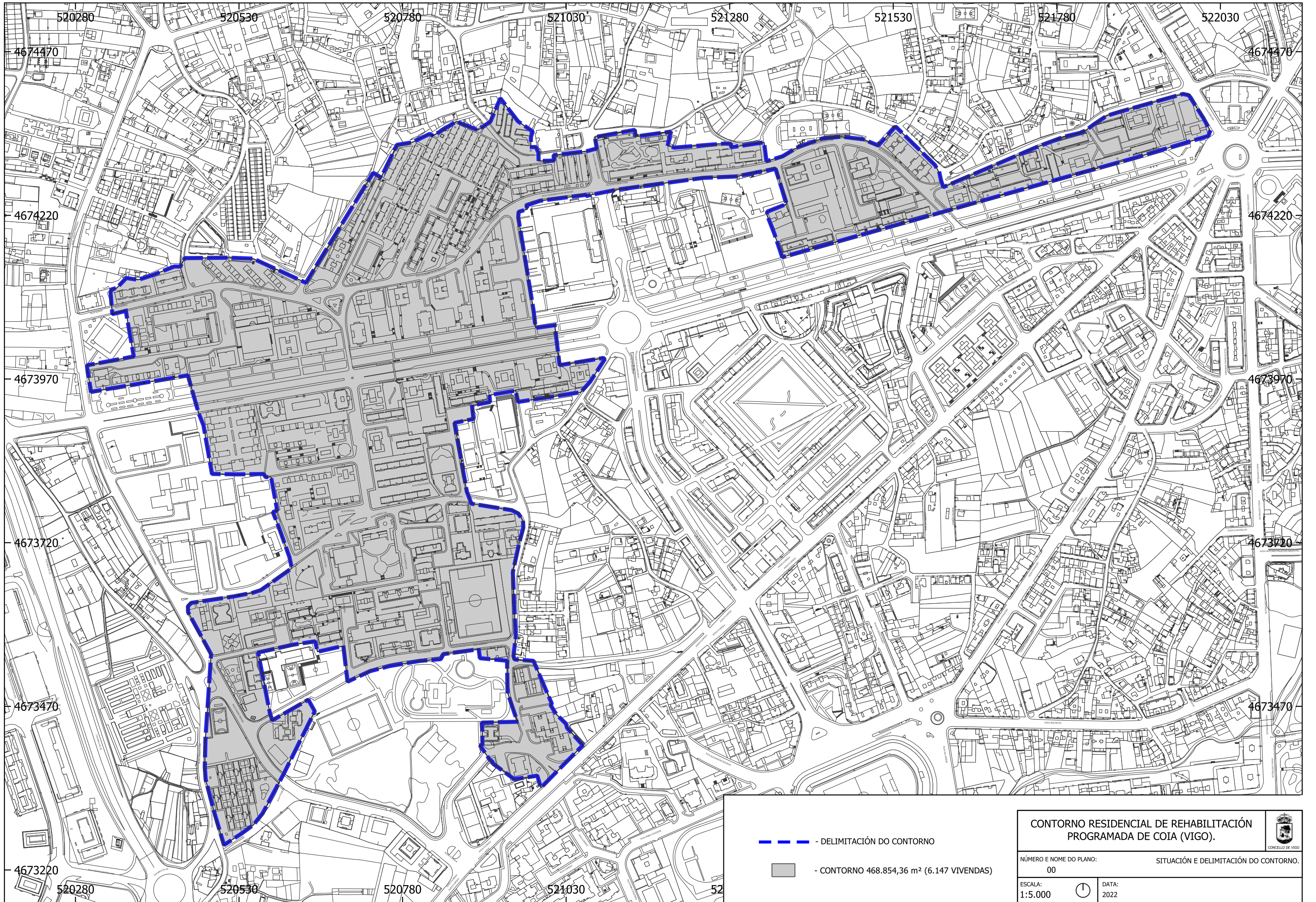
|   |                                       |               |
|---|---------------------------------------|---------------|
| <b>CONTORNO RESIDENCIAL DE REHABILITACIÓN PROGRAMADA DO CASCO VELLO (VIGO).</b> |                                       |               |
| NÚMERO E NOME DO PLANO:<br>00   | SITUACIÓN E DELIMITACIÓN DO CONTORNO. |               |
| ESCALA:<br>1:3.000  |                                       | DATA:<br>2022 |



--- - DELIMITACIÓN DO CONTORNO


■ - CONTORNO 13,89 Ha (1.265 VIVENDAS)

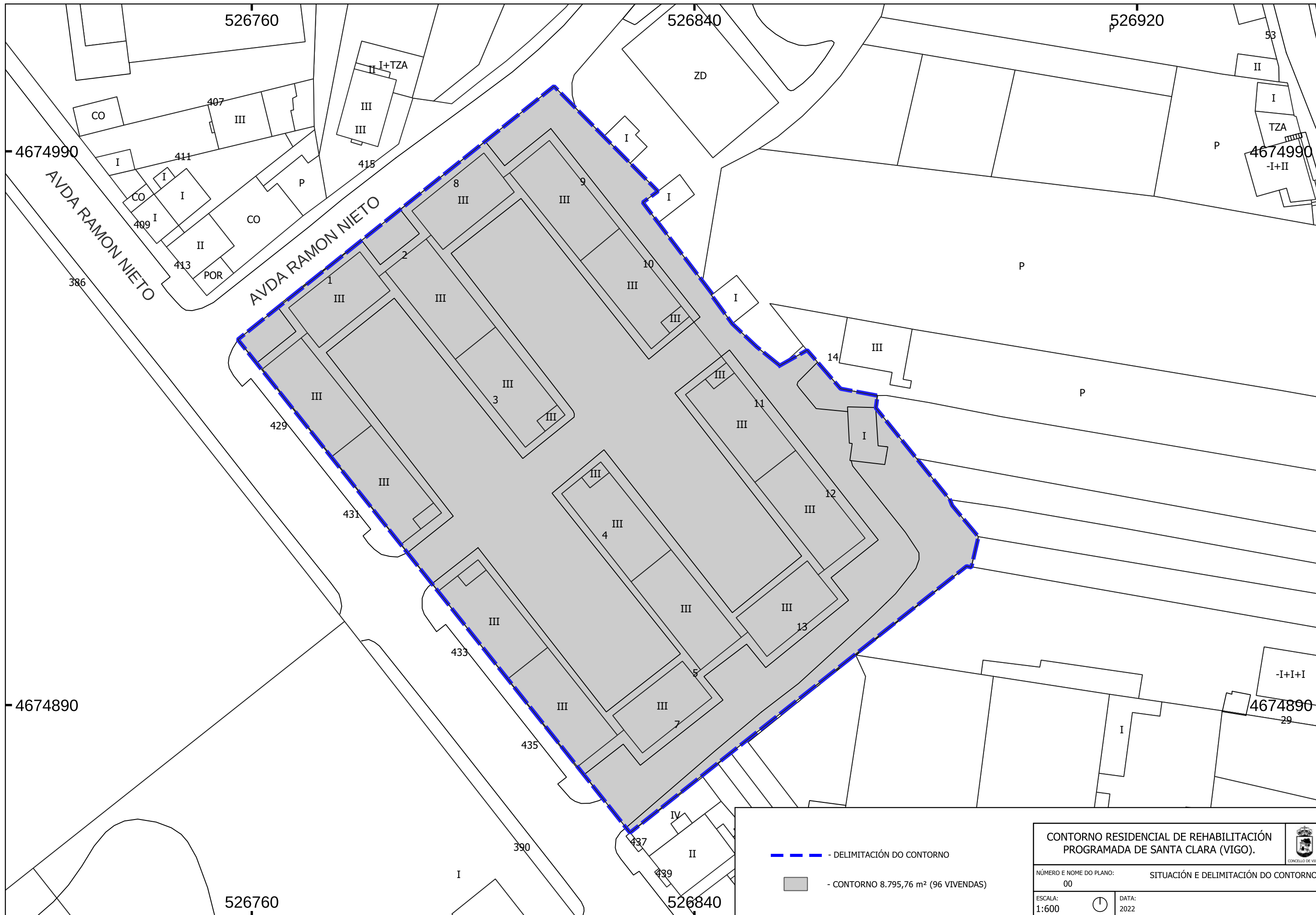
|  |   |   |
|--|---|---|
| <b>CONTORNO RESIDENCIAL DE REHABILITACIÓN PROGRAMADA DE BOUZAS (VIGO).</b> |   | <br>CONCELLO DE VIGO |
| NÚMERO E NOME DO PLANO:<br>00  |   |   |
| ESCALA:<br>1:2.000   |  | DATA:<br>2022   |



--- - DELIMITACIÓN DO CONTORNO

■ - CONTORNO 468.854,36 m<sup>2</sup> (6.147 VIVENDAS)

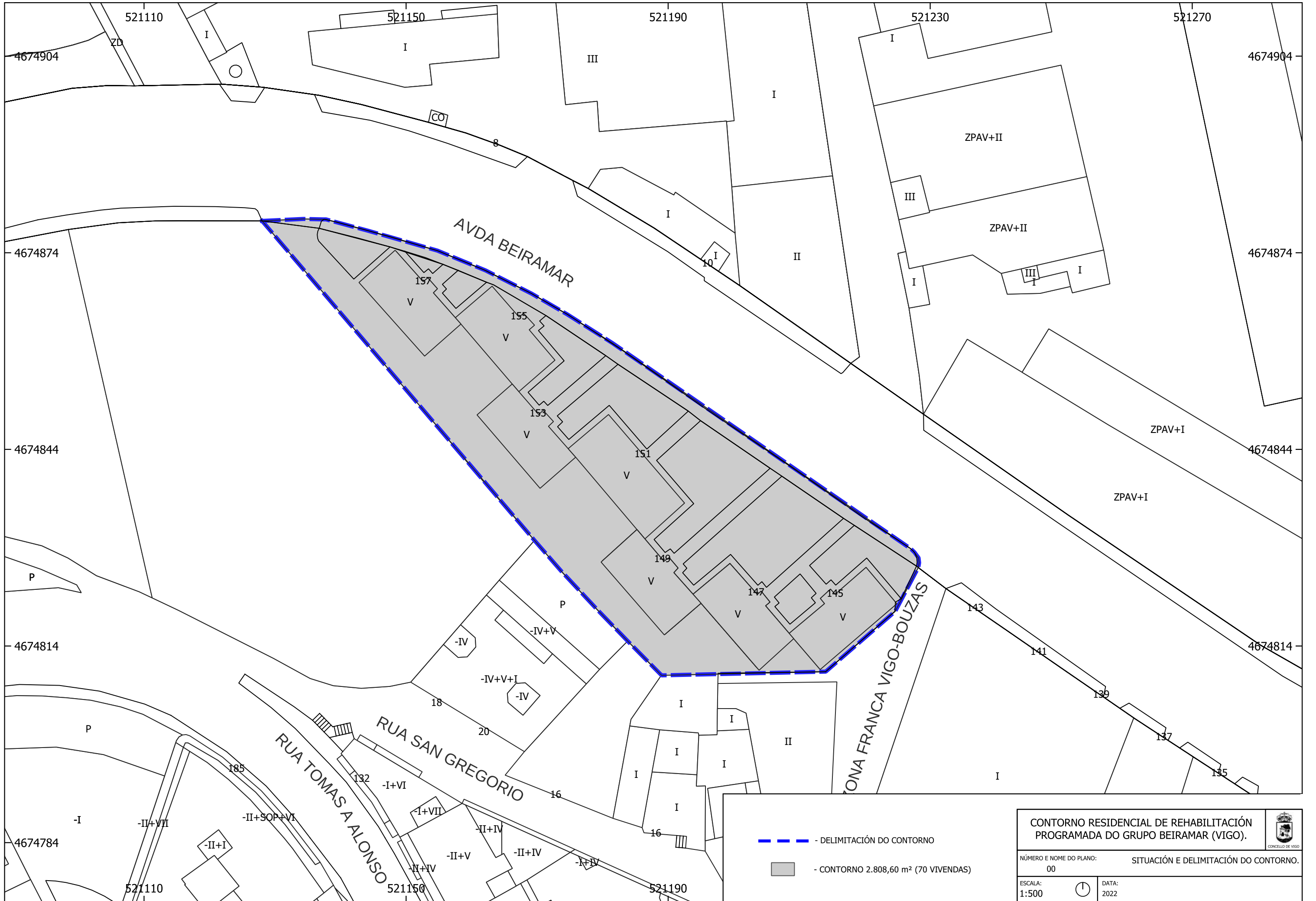
|  |  |   |
|--|--|---|
| <b>CONTORNO RESIDENCIAL DE REHABILITACIÓN PROGRAMADA DE COIA (VIGO).</b> |  | <br>CONCELLO DE VIGO |
| NÚMERO E NOME DO PLANO:<br>00  |  |   |
| ESCALA:<br>1:5.000   |  | SITUACIÓN E DELIMITACIÓN DO CONTORNO.   |
| DATA:<br>2022  |  |   |



--- - DELIMITACIÓN DO CONTORNO

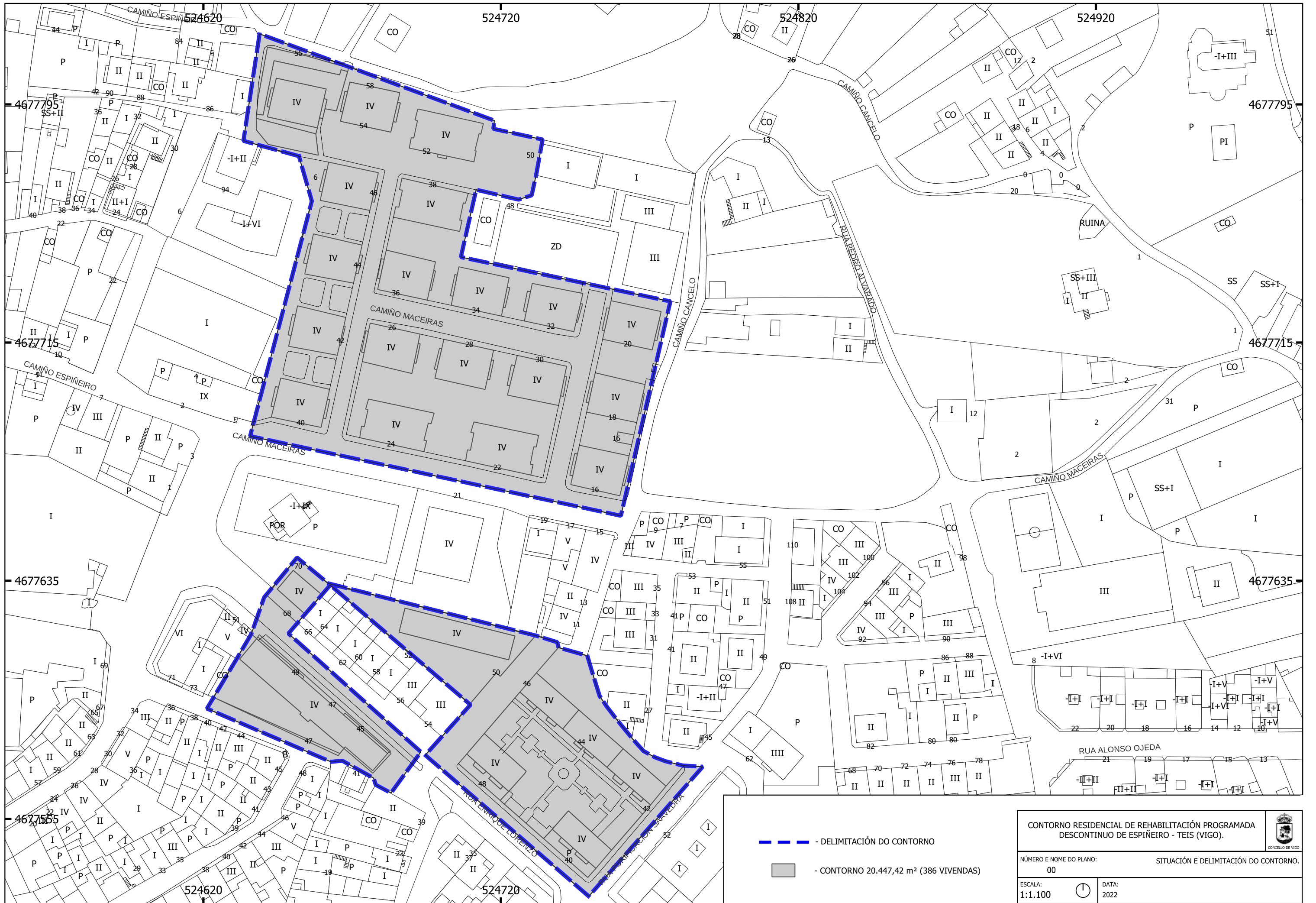
■ - CONTORNO 8.795,76 m<sup>2</sup> (96 VIVENDAS)

|   |   |  |
|---|---|--|
| <b>CONTORNO RESIDENCIAL DE REHABILITACIÓN<br/>PROGRAMADA DE SANTA CLARA (VIGO).</b> |   | <br><small>CONCELLO DE VIGO</small> |
| NÚMERO E NOME DO PLANO:<br>00   |   |  |
| ESCALA:<br>1:600  |  | DATA:<br>2022  |




- - - - DELIMITACIÓN DO CONTORNO
- CONTORNO 2.808,60 m<sup>2</sup> (70 VIVENDAS)

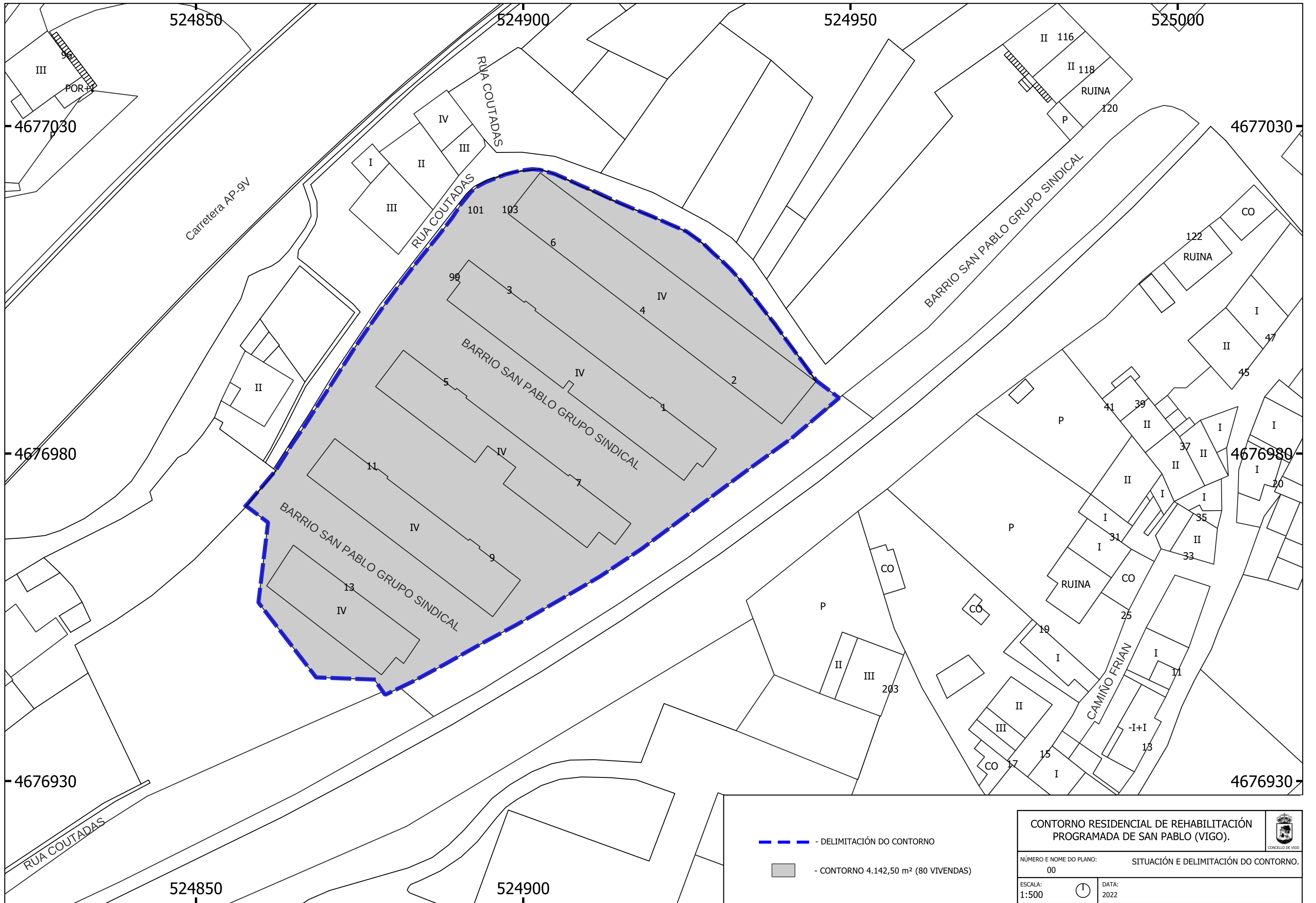
|  |       |                                       |
|--|-------|---------------------------------------|
| <b>CONTORNO RESIDENCIAL DE REHABILITACIÓN PROGRAMADA DO GRUPO BEIRAMAR (VIGO).</b> |       |                                       |
| NÚMERO E NOME DO PLANO:  | 00    | SITUACIÓN E DELIMITACIÓN DO CONTORNO. |
| ESCALA:  | 1:500 | DATA:                                 |
|  |       | 2022                                  |




--- - DELIMITACIÓN DO CONTORNO



■ - CONTORNO 20.447,42 m<sup>2</sup> (386 VIVENDAS)

|  |                                       |   |
|--|---------------------------------------|---|
| CONTORNO RESIDENCIAL DE REHABILITACIÓN PROGRAMADA<br>DESCONTINUO DE ESPÍNEIRO - TEIS (VIGO). |                                       | <br>CONCELLO DE VIGO |
| NÚMERO E NOME DO PLANO:<br>00  | SITUACIÓN E DELIMITACIÓN DO CONTORNO. |   |
| ESCALA:<br>1:1.100   | DATA:<br>2022                         |   |



 - DELIMITACIÓN DO CONTORNO

 - CONTORNO 4.142,50 m<sup>2</sup> (80 VIVENDAS)

|   |   |  |
|---|---|--|
| <b>CONTORNO RESIDENCIAL DE REHABILITACIÓN PROGRAMADA DE SAN PABLO (VIGO).</b> |   | <br><small>CONCELLO DE VIGO</small> |
| NÚMERO E NOME DO PLANO:<br>00   |   |  |
| ESCALA:<br>1:500  |  | DATA:<br>2022  |



**- - - - -** - DELIMITACIÓN DO CONTORNO

**■** - CONTORNO 27.058,57 m<sup>2</sup> (271 VIVENDAS)

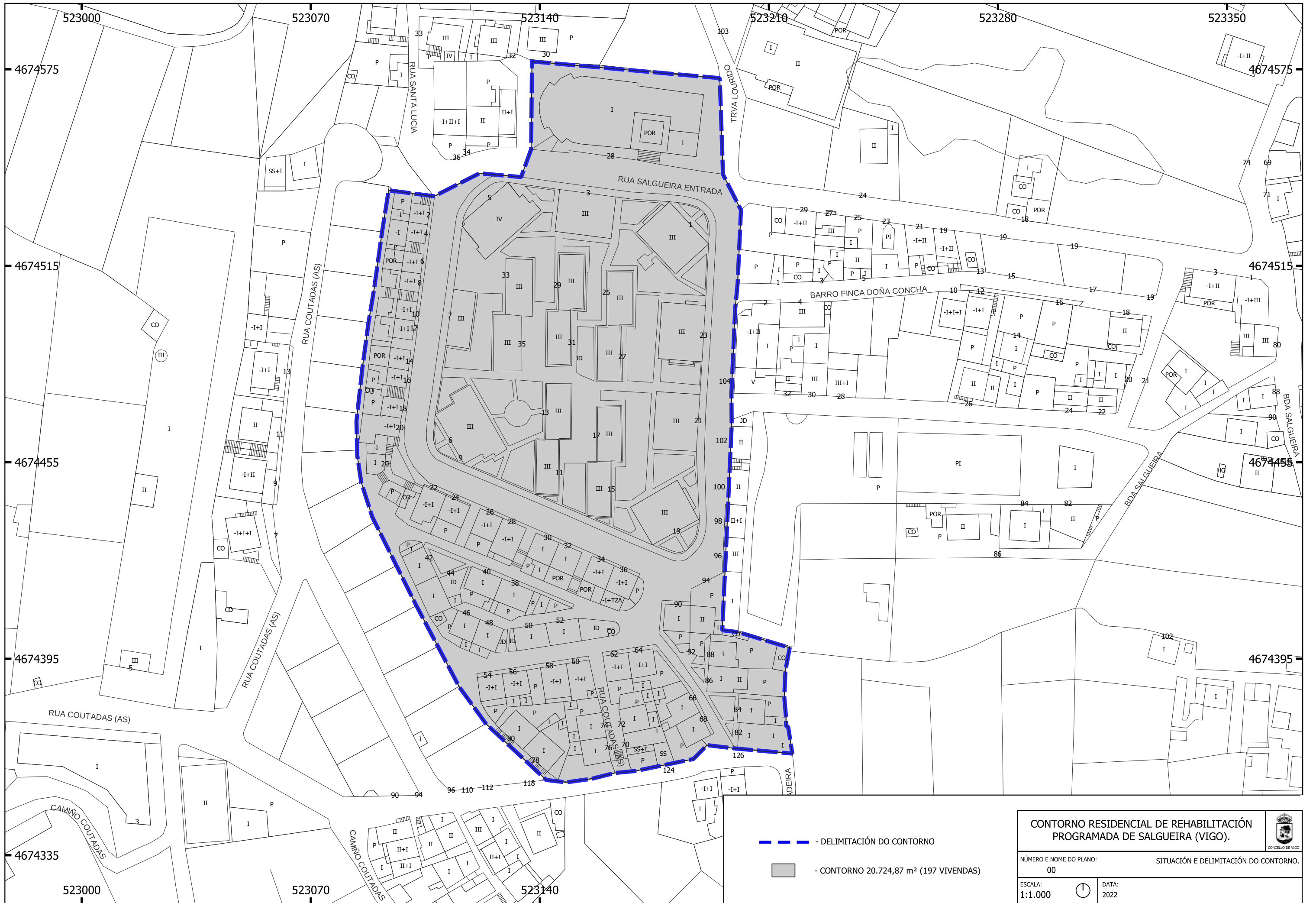
**CONTORNO RESIDENCIAL DE REHABILITACIÓN PROGRAMADA DESCONTINUO DE SAN ROQUE (VIGO).**



|                               |                                       |
|-------------------------------|---------------------------------------|
| NÚMERO E NOME DO PLANO:<br>00 | SITUACIÓN E DELIMITACIÓN DO CONTORNO. |
|-------------------------------|---------------------------------------|



|                    |               |
|--------------------|---------------|
| ESCALA:<br>1:1.500 | DATA:<br>2022 |
|--------------------|---------------|

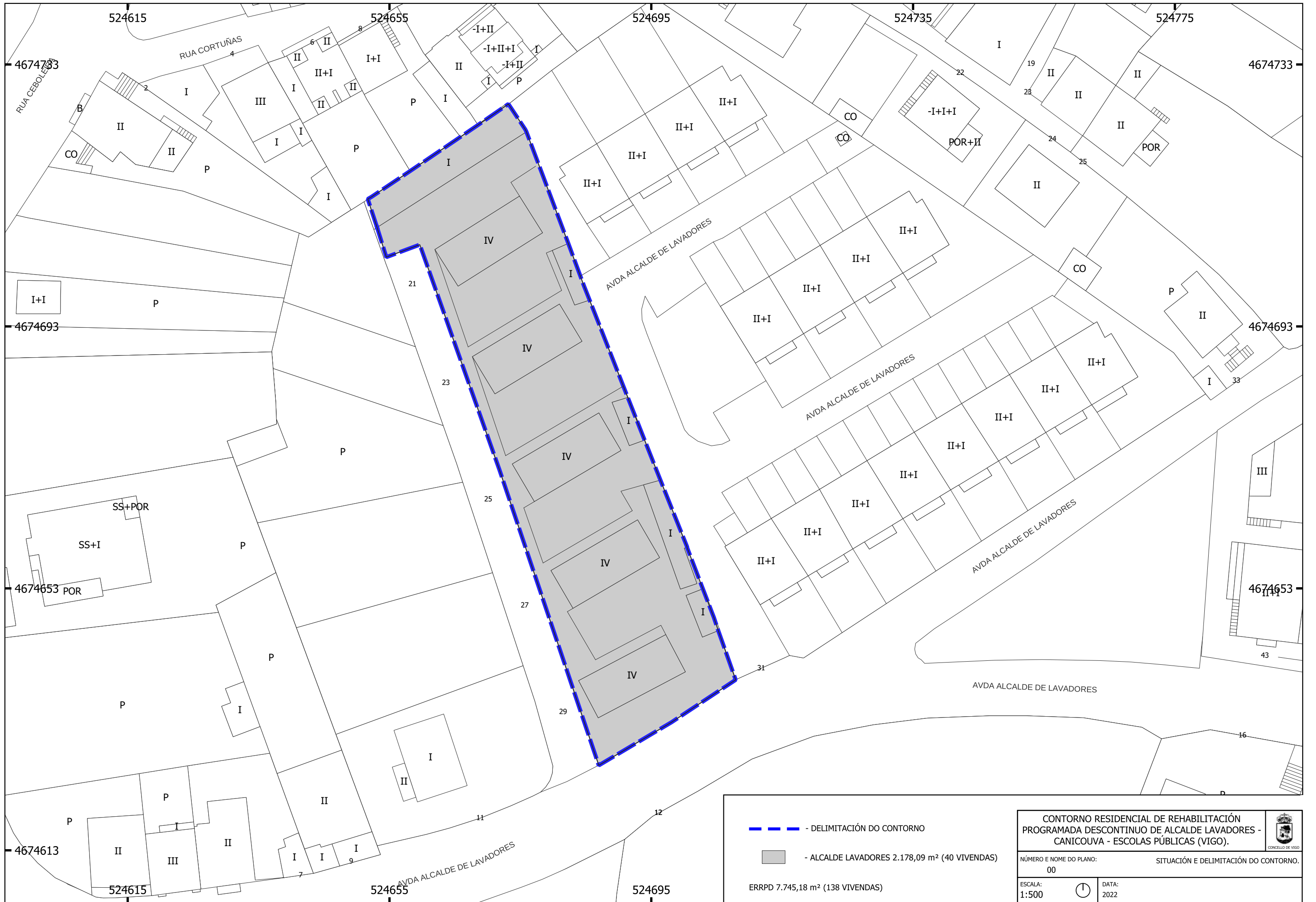




--- - DELIMITACIÓN DO CONTORNO

■ - CONTORNO 20.724,87 m<sup>2</sup> (197 VIVENDAS)

|   |   |   |
|---|---|---|
| <b>CONTORNO RESIDENCIAL DE REHABILITACIÓN PROGRAMADA DE SALGUEIRA (VIGO).</b> |   | <br>CONCELLO DE VIGO |
| NÚMERO E NOME DO PLANO:<br>00   | SITUACIÓN E DELIMITACIÓN DO CONTORNO.   |   |
| ESCALA:<br>1:1.000  |  | DATA:<br>2022   |



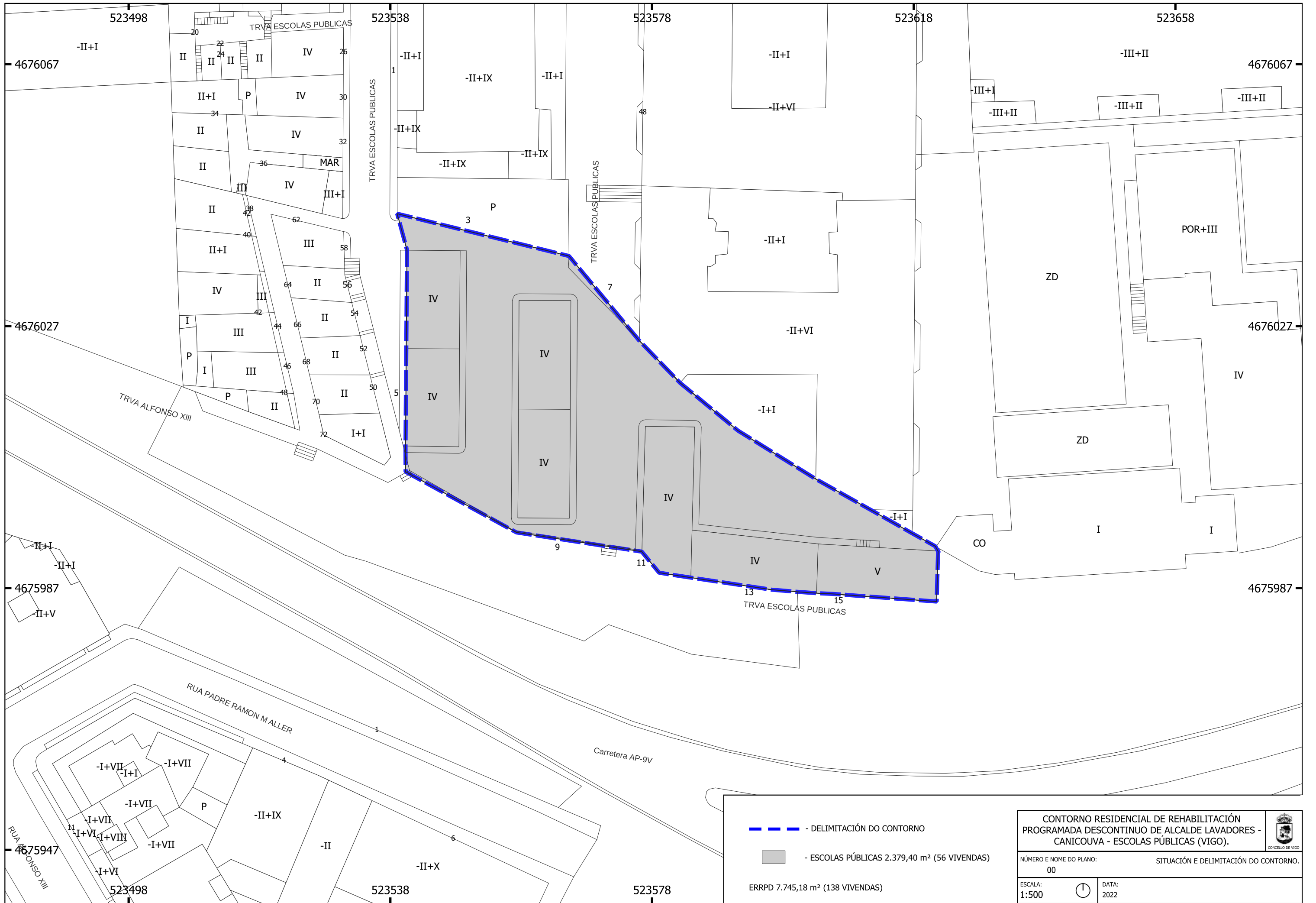
- - - - DELIMITACIÓN DO CONTORNO  
 - ALCALDE LAVADORES 2.178,09 m<sup>2</sup> (40 VIVENDAS)  
 ERRPD 7.745,18 m<sup>2</sup> (138 VIVENDAS)

|  |                                       |                                     |
|--|---------------------------------------|-------------------------------------|
| <b>CONTORNO RESIDENCIAL DE REHABILITACIÓN<br/>         PROGRAMADA DESCONTINUO DE ALCALDE LAVADORES -<br/>         CANICOUVA - ESCOLAS PÚBLICAS (VIGO).</b> |                                       | <br><small>CONCELLO DE VIGO</small> |
| NÚMERO E NOME DO PLANO:  | SITUACIÓN E DELIMITACIÓN DO CONTORNO. |                                     |
| 00   |                                       |                                     |
| ESCALA:  | DATA:                                 |                                     |
| 1:500  | 2022                                  | 🕒                                   |



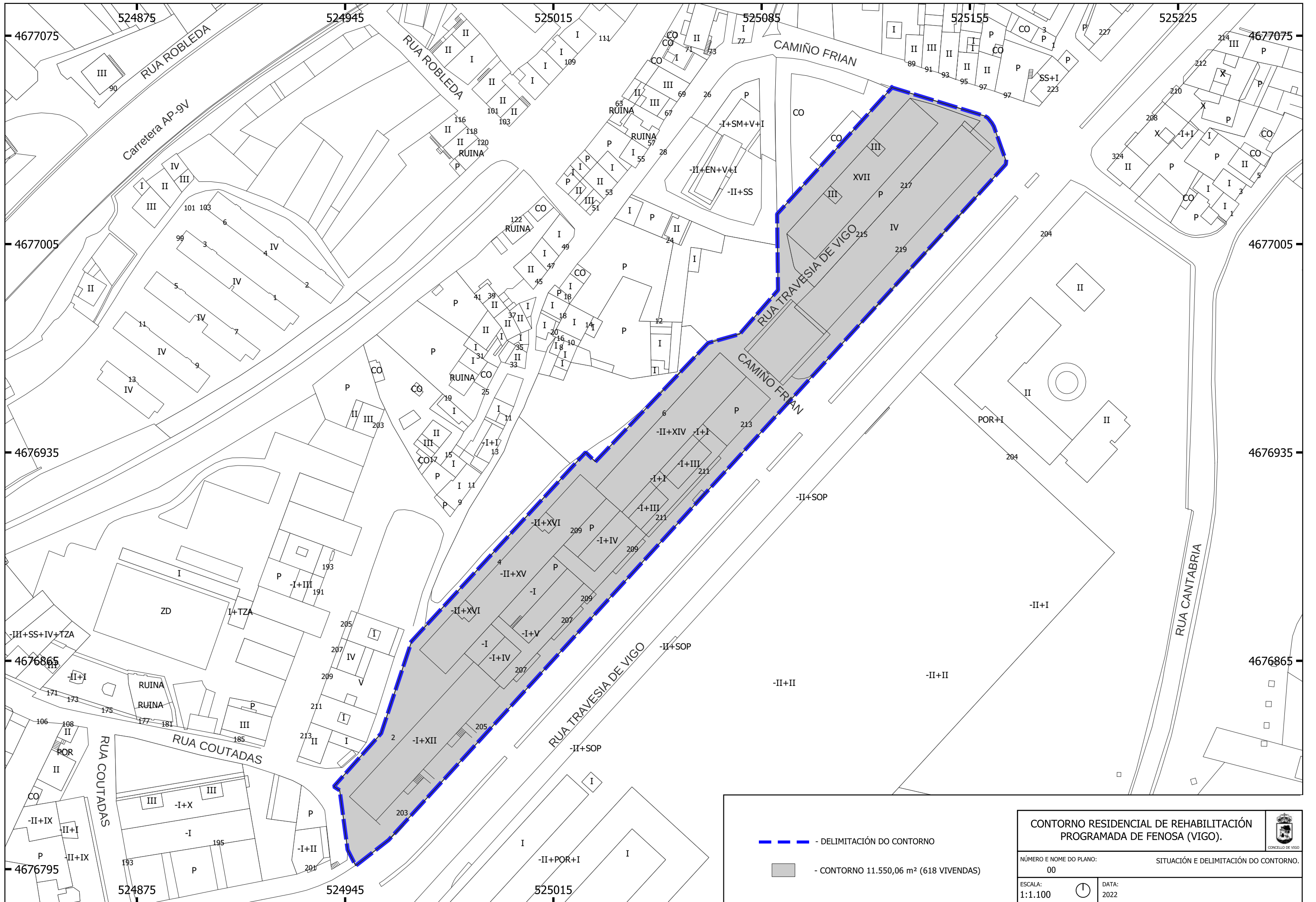
- - - - DELIMITACIÓN DO CONTORNO  
 - CANICOUVA 3.187,69 m<sup>2</sup> (42 VIVENDAS)  
 ERRPD 7.745,18 m<sup>2</sup> (138 VIVENDAS)



|  |                                       |                                     |
|--|---------------------------------------|-------------------------------------|
| <b>CONTORNO RESIDENCIAL DE REHABILITACIÓN<br/>         PROGRAMADA DESCONTINUO DE ALCALDE LAVADORES -<br/>         CANICOUVA - ESCOLAS PÚBLICAS (VIGO).</b> |                                       | <br><small>CONCELLO DE VIGO</small> |
| NÚMERO E NOME DO PLANO:  | SITUACIÓN E DELIMITACIÓN DO CONTORNO. |                                     |
| 00   |                                       |                                     |
| ESCALA:  | DATA:                                 |                                     |
| 1:500  | 2022                                  |                                     |



- - - - DELIMITACIÓN DO CONTORNO  
 - ESCOLAS PÚBLICAS 2.379,40 m<sup>2</sup> (56 VIVENDAS)  
 ERRPD 7.745,18 m<sup>2</sup> (138 VIVENDAS)

|  |                                       |                                     |
|--|---------------------------------------|-------------------------------------|
| <b>CONTORNO RESIDENCIAL DE REHABILITACIÓN<br/>         PROGRAMADA DESCONTINUO DE ALCALDE LAVADORES -<br/>         CANICOUVA - ESCOLAS PÚBLICAS (VIGO).</b> |                                       | <br><small>CONCELLO DE VIGO</small> |
| NÚMERO E NOME DO PLANO:<br>00  | SITUACIÓN E DELIMITACIÓN DO CONTORNO. |                                     |
| ESCALA:<br>1:500   |                                       | DATA:<br>2022                       |






|   |   |  |
|---|---|--|
| <p><b>CONTORNO RESIDENCIAL DE REHABILITACIÓN PROGRAMADA DE FENOSA (VIGO).</b></p> |   | <br><small>CONCELLO DE VIGO</small> |
| <p>NÚMERO E NOME DO PLANO:<br/>00</p>   |   | <p>SITUACIÓN E DELIMITACIÓN DO CONTORNO.</p>   |
| <p>ESCALA:<br/>1:1.100</p>  |  | <p>DATA:<br/>2022</p>  |

- - - - - - DELIMITACIÓN DO CONTORNO
- CONTORNO 11.550,06 m<sup>2</sup> (618 VIVENDAS)



 - DELIMITACIÓN DO CONTORNO

 - CONTORNO 6.117,87 m<sup>2</sup> (86 VIVENDAS)

|  |   |  |
|--|---|--|
| <b>CONTORNO RESIDENCIAL DE REHABILITACIÓN PROGRAMADA DE GORXAL (VIGO).</b> |   | <br><small>CONCELLO DE VIGO</small> |
| NÚMERO E NOME DO PLANO:<br>00  |   |  |
| ESCALA:<br>1:550   |  | DATA:<br>2022  |